

UCHWAŁA Nr 6/VIII/2013

**Walnego Zebrania Członków
Lokalnej Grupy Działania – Przyjazne Mazowsze
z dnia 20 grudnia 2013 r.
w sprawie zatwierdzenia zmian Lokalnej Strategii Rozwoju**

na podstawie § 20 Statutu Stowarzyszenia Lokalna Grupa Działania - Przyjazne Mazowsze uchwala się, co następuje:

§ 1

zatwierdza się zmiany w Lokalnej Strategii Rozwoju, w brzmieniu załącznika nr 1 do niniejszej uchwały.

§ 2

Uchwała wchodzi w życie z dniem podjęcia.

Sekretarz obrad

Dominika Rutecka

Przewodniczący obrad

Leonard Napiórkowski

Załącznik nr 1 do Uchwały nr 6/VIII/2013

**LOKALNA STRATEGIA ROZWOJU
DLA OBSZARU
LOKALNEJ GRUPY DZIAŁANIA
- PRZYJAZNE MAZOWSZE**

Płońsk, 20 grudnia 2013 r.

Spis treści

SPIS TREŚCI.....	3
1. CHARAKTERYSTYKA LGD JAKO JEDNOSTKI ODPOWIEDZIALNEJ ZA REALIZACJĘ LSR	3
2. OPIS OBSZARU OBJĘTEGO LSR WRAZ Z UZASADNIENIEM JEGO WEWNĘTRZNEJ SPÓJNOŚCI	14
3. ANALIZA SWOT DLA OBSZARU OBJĘTEGO LSR, WNIOSKI WYNIKAJĄCE Z PRZEPROWADZONEJ ANALIZY. ..	30
4. OKREŚLENIE CELÓW OGÓLNYCH I SZCZEGÓŁOWYCH LSR ORAZ WSKAZANIE PLANOWANYCH PRZEDSIĘWZIĘĆ SŁUŻĄCYCH OSIĄGNIĘCIU POSZCZEGÓLNYCH CELÓW SZCZEGÓŁOWYCH W RAMACH, KTÓRYCH BĘDĄ REALIZOWANE OPERACJE, ZWANYCH DALEJ „PRZEDSIĘWZIĘCIAMI”	34
5. OKREŚLENIE MISJI LGD	52
6. WYKAZANIE SPÓJNOŚCI SPECYFIKI OBSZARU Z CELAMI LSR	54
7. UZASADNIENIE PODEJŚCIA ZINTEGROWANEGO DLA PRZEDSIĘWZIĘĆ PLANOWANYCH W RAMACH LSR.....	56
8. UZASADNIENIE PODEJŚCIA INNOWACYJNEGO DLA PRZEDSIĘWZIĘĆ PLANOWANYCH W RAMACH LSR	57
9. OKREŚLENIE PROCEDURY OCENY ZGODNOŚCI OPERACJI Z LSR, PROCEDURY WYBORU OPERACJI PRZEZ LGD, PROCEDURY ODWOŁANIA OD ROZSTRZYGNIEŃ ORGANU DECYZYJNEGO W SPRAWIE WYBORU OPERACJI W RAMACH DZIAŁANIA, O KTÓRYM MOWA W ART. 5 UST. 1 PKT 21 USTAWY Z DNIA 7 MARCA 2007 R. O WSPIERANIU ROZWOJU OBSZARÓW WIEJSKICH Z UDZIAŁEM ŚRODKÓW EUROPEJSKIEGO FUNDUSZU ROLNEGO NA RZECZ ROZWOJU OBSZARÓW WIEJSKICH, KRYTERIÓW, NA PODSTAWIE KTÓRYCH JEST OCENIANA ZGODNOŚĆ OPERACJI Z LSR, ORAZ KRYTERIÓW WYBORU OPERACJI, A TAKŻE PROCEDURY ZMIANY TYCH KRYTERIÓW.....	58
10. OKREŚLENIE BUDŻETU LSR DLA KAŻDEGO ROKU JEJ REALIZACJI	74
11. OPIS PROCESU PRZYGOTOWANIA I KONSULTOWANIA LSR83.....	82
12. OPIS PROCESU WDRAŻANIA I AKTUALIZACJI LSR	84
13. MONITORING I EWALUACJA	85
14. OKREŚLENIE POWIĄZAŃ LSR Z INNYMI DOKUMENTAMI PLANISTYCZNYMI ZWIĄZANYMI Z OBSZAREM OBJĘTYM LSR	88
15. WSKAZANIE PLANOWANYCH DZIAŁAŃ, PRZEDSIĘWZIĘĆ LUB OPERACJI REALIZOWANYCH PRZEZ LGD W RAMACH INNYCH PROGRAMÓW WDRAŻANYCH NA OBSZARZE OBJĘTYM LSR	90
16. PRZEWIDYWANY WPŁYW REALIZACJI LSR NA ROZWÓJ REGIONU I OBSZARÓW WIEJSKICH	91
17. INFORMACJA O ZAŁĄCZNIKACH	

1. Charakterystyka Lokalnej Grupy Działania (LGD) jako jednostki odpowiedzialnej za realizację Lokalnej Strategii Rozwoju (LSR)

1) nazwa i status prawny LGD oraz data wpisu do Krajowego Rejestru

Sądowego i numer w tym rejestrze;

Nazwa: Lokalna Grupa Działania – Przyjazne Mazowsze

Status prawny: Stowarzyszenie z uwzględnieniem zapisów art. 15 ustawy z 7 marca 2007 r. o wspieraniu rozwoju obszarów wiejskich z udziałem środków Europejskiego Funduszu Rolnego na rzecz Rozwoju Obszarów Wiejskich.

Data wpisu w KRS: 9 maja 2003 r.

Numer KRS: 0000160605

2) opis procesu budowania partnerstwa;

W 2003 roku grupa pracowników Regionalnego Centrum Doradztwa Rozwoju Rolnictwa i Obszarów Wiejskich Poświętne w Płońsku utworzyła Mazowieckie Stowarzyszenie Doradztwa Rolniczego (MSDR). Stowarzyszenie realizowało różne projekty, w tym uczestniczyło w Schemacie I Pilotażowego Programu Leader+. Aktywną rolę w działalności Stowarzyszenia pełniło 10 samorządów lokalnych.

Stowarzyszenie postanowiło wziąć udział w Osi 4 PROW – Leader. Opracowaniem LSR objęto obszar dziewięciu gmin dotychczas uczestniczących w działalności Stowarzyszenia, jednej nowej gminy i Starostwa Powiatowego w Płońsku.

Walne Zebranie Członków, na którym podjęto decyzję w sprawie udziału w Osi 4 PROW, odbyło się w dniu 30 lipca 2008 r. Decyzję o dostosowaniu statutu do wymogów w tym o zmianie nazwy podjęto w dniu 29.10.2008 na Walnym Zebraniu Członków.

3) charakterystyka członków LGD albo jej partnerów i sposób rozszerzania lub zmiany składu LGD;

LGD zrzesza **68** członków zwyczajnych, w tym **20** osób prawnych i **48** osoby fizyczne. Osób reprezentujących sektor publiczny jest **11**, sektor społeczny (w tym rolników) – **46** i sektor gospodarczy – **9**

Lp .	Imię i nazwisko	Sektor	Funkcja w LGD	Rodzaj prowadzonej działalności
1	Adamczyk Michał	społeczny	członek Rady Decyzyjnej	rolnik
2	Arcipowska Danuta	społeczny	członek Rady Decyzyjnej	doradztwo rolnicze
3	Bojanowska Lidia	społeczny	członek	stowarzyszenie
4	Bronowska Danuta	społeczny	członek	doradztwo rolnicze

Lokalna Strategia Rozwoju dla obszaru LGD - Przyjazne Mazowsze (20.12.2013r.)

5	Chorzewska Agnieszka	społeczny	członek	rolnik
6	Ciulińska Wioleta	gospodarczy	członek	usługi bankowe
7	Czerniakowski Marek	społeczny	członek	administracja
8	Demby Elżbieta	społeczny	członek	stowarzyszenie
9	Dobrzyńska Renata	społeczny	członek	administracja
10	Gąsecki Czesław	społeczny	członek	stowarzyszenie
11	Giszcak Ryszard	publiczny	członek Rady Decyzyjnej	administracja samorządowa
12	Godlewski Mariusz	publiczny	członek Rady Decyzyjnej	administracja samorządowa
13	Golacik Michał	społeczny	członek	emeryt, doradztwo rolnicze
14	Goliasz Anna	społeczny	członek zarządu	stowarzyszenie
15	Gołębiowska - Jarosiewicz Magdalena	społeczny	członek Rady Decyzyjnej	stowarzyszenie
16	Gościcka Ewelina	społeczny	członek zarządu	stowarzyszenie
17	Górecki Piotr	gospodarczy	członek Rady Decyzyjnej	usługi bankowe
18	Jarosławski Aleksander	publiczny	członek Rady Decyzyjnej	administracja samorządowa
19	Juszko Agnieszka	społeczny	członek	rolnik
20	Kardas Maria	społeczny	członek	doradztwo rolnicze
21	Konofalski Dariusz	gospodarczy	członek	usługi bankowe
22	Kostro Marek	społeczny	członek	rolnik
23	Kowalik Artur Jacek	społeczny	członek	stowarzyszenie
24	Kozaczyńska Alicja	społeczny	członek	stowarzyszenie
25	Kozłowska Jolanta	społeczny	członek	stowarzyszenie
26	Kraśniewski Krzysztof	społeczny	członek Komisji Rewizyjnej	stowarzyszenie
27	Krawczyk Łukasz	społeczny	członek	stowarzyszenie
28	Kucińska Danuta	społeczny	członek	stowarzyszenie

Lokalna Strategia Rozwoju dla obszaru LGD - Przyjazne Mazowsze (20.12.2013r.)

29	Lewandowski Henryk	gospodarczy	członek Rady Decyzyjnej	handel
30	Majewski Jacek	gospodarczy	Członek	Usługi rekreacyjno-turystyczne
31	Makowska Daniela	społeczny	członek Rady Decyzyjnej	stowarzyszenie
32	Malicki Jacek	społeczny	członek Komisji Rewizyjnej	Administracja
33	Maranowski Bogdan	publiczny	członek Komisji Rewizyjnej	administracja samorządowa
34	Matobewska Agnieszka	społeczny	członek	Stowarzyszenie
35	Mikołajczyk-Grzelak Nina (Urtika)	społeczny	członek	Stowarzyszenie
36	Najechalska Małgorzata	społeczny	członek zarządu	Stowarzyszenie
37	Napiórkowski Leonard	gospodarczy	członek Rady Decyzyjnej	przedsiębiorstwo usługowo-handlowe
38	Napiórkowski Marek	gospodarczy	członek Rady Decyzyjnej	usługi budowlana
39	Oliszewska Anna	społeczny	członek	Rolnik
40	Opolski Mirosław	publiczny	członek Rady Decyzyjnej	administracja samorządowa
41	Oporski Jarosław	gospodarczy	Członek Rady Decyzyjnej	Usługi rekreacyjno-turystyczne
42	Oszczyk Małgorzata	społeczny	członek	stowarzyszenie
43	Piekarczyk Stanisław	gospodarczy	Rada Decyzyjna	piekarnia
44	Pierścińska Beata	publiczny	członek Rady Decyzyjnej	administracja samorządowa
45	Przedpełski Wiesław	publiczny	członek Rady Decyzyjnej	administracja samorządowa
46	Radomski Tomasz	społeczny	członek Rady Decyzyjnej	stowarzyszenie
47	Rutecka Dominika	Społeczny	członek	stowarzyszenie
48	Rutkowski Andrzej	społeczny	członek Rady Decyzyjnej	stowarzyszenie
49	Ryziński Jerzy	publiczny	członek Rady Decyzyjnej	administracja samorządowa
50	Sawicki Paweł	społeczny	członek Komisji Rewizyjnej	administracja
51	Sosińska Agata	społeczny	członek	stowarzyszenie, doradztwo rolnicze
52	Stolpa Andrzej	publiczny	członek Rady Decyzyjnej	administracja samorządowa

Lokalna Strategia Rozwoju dla obszaru LGD - Przyjazne Mazowsze (20.12.2013r.)

53	Strzeszewska Ewa	społeczny	członek	doradztwo rolnicze
54	Szarlik - Fac Aneta	społeczny	członek	nadleśnictwo
55	Szostek Zenona	społeczny	członek Komisji Rewizyjnej	stowarzyszenie
56	Urbańska Ewa	społeczny	członek Rady Decyzyjnej	stowarzyszenie
57	Urbański Dariusz	społeczny	członek Rady Decyzyjnej	nauczyciel
58	Witczak Mariusz	społeczny	członek	rolnik
59	Wolert Katarzyna	społeczny	członek	rolnik
60	Woźniak Romuald	publiczny	członek Rady Decyzyjnej	administracja samorządowa
61	Wójcik Sławomir	społeczny	członek	stowarzyszenie
62	Zalewska Katarzyna	społeczny	członek Rady Decyzyjnej	nauczyciel
63	Zalewski Sławomir	publiczny	członek Rady Decyzyjnej	administracja samorządowa
64	Zembrzusi Sławomir	społeczny	członek	stowarzyszenie
65	Zembrzaska-Witczak Małgorzata	społeczny	członek Rady Decyzyjnej	gospodarstwo agroturystyczne
66	Ziółkowska Maria	społeczny	członek Rady Decyzyjnej	emeryt, doradztwo rolnicze
67	Ziemińska-Adamczyk Iwona	społeczny	członek	stowarzyszenie
68	Żmijewski Paweł	społeczny	członek	doradztwo rolnicze

Sposób rozszerzania lub zmiany składu LGD

Stowarzyszenie zrzesza członków:

- zwyczajnych,
- wspierających,
- honorowych,

Członkiem zwyczajnym LGD może być pełnoletnia osoba fizyczna o pełnej zdolności do czynności prawnych, która:

- a. jest przedsiębiorcą w rozumieniu ustawy o swobodzie działalności gospodarczej lub
- b. jest rolnikiem prowadzącym osobiście i na własny rachunek działalność rolniczą w pozostającym w jego posiadaniu gospodarstwie rolnym o wielkości co najmniej 1 ha użytków rolnych lub
- c. jest rolnikiem prowadzącym gospodarstwo agroturystyczne lub
- d. jest reprezentantem organizacji pozarządowych i społecznych

i złoży pisemną deklarację wg wzoru przygotowanego przez Zarząd.

Członkiem zwyczajnym LGD może być też osoba prawna, w tym jednostka samorządu terytorialnego, która przedstawi uchwałę organu uprawnionego do podejmowania takich decyzji i złoży pisemną deklarację wg wzoru przygotowanego przez Zarząd podpisaną przez osoby uprawnione do reprezentowania na zewnątrz danej osoby prawnej.

Członkiem wspierającym może być każda osoba fizyczna lub prawna, która zadeklaruje wsparcie materialne lub organizacyjne działalności LGD. Członkowie wspierający działają osobiście lub przez pełnomocnika.

Członkostwo honorowe nadaje Walne Zebranie Członków osobom szczególnie zasłużonym dla działalności LGD na wniosek 10 członków Stowarzyszenia.

Nabycie i stwierdzenie utraty członkostwa w Stowarzyszeniu następuje na podstawie uchwały Zarządu Stowarzyszenia zwykłą większością głosów.

LGD poprzez działania informacyjno-promocyjne opisane w rozdziale starać się będzie o powiększanie grona członków LGD.

4) struktura rady lub innego organu LGD, do którego wyłącznej właściwości należy wybór operacji zgodnie z art. 62 ust. 4 rozporządzenia nr 1698/2005, zwanych dalej „organem decyzyjnym”;

W skład Rady wchodzi 26 osób, w podziale na trzy sektory w następujący sposób:

- a) partnerzy publiczni - 11 osób, co stanowi 42 % składu Rady
- b) partnerzy gospodarczy - 5 osób, co stanowi 19 % składu Rady
- c) partnerzy społeczni - 10 osób, co stanowi 39 % składu Rady

Partnerzy publiczni stanowią poniżej 50 % składu Rady.

Każdy z sektorów jest reprezentowany przez co najmniej 3 osoby.

Obszar każdej gminy jest reprezentowany przez co najmniej jednego przedstawiciela.

Skład Rady podano w tabeli poniżej.

Tab. Skład Rady Decyzyjnej

Lp.	Imię i nazwisko	Podmiot	Gmina	Sektor
1	Adamczyk Michał	Adamczyk Michał	Płońsk	społeczny
2	Giszcza Ryszard	Gmina Raciąż	Raciąż	publiczny
3	Godlewski Mariusz	Urząd Miejski w Raciążu	Miasto Raciąż	publiczny
4	Gołębiowska – Jarosiewicz Magdalena	Gołębiowska – Jarosiewicz Magdalena	Płońsk	społeczny
5	Górecki Piotr	Bank Spółdzielczy w Płońsku	Płońsk	gospodarczy
6	Jarosławski Aleksander	Gmina Płońsk	Płońsk	publiczny

Lokalna Strategia Rozwoju dla obszaru LGD - Przyjazne Mazowsze (20.12.2013r.)

7	Lewandowski Henryk	BUDMAR w Płońsku	Płońsk	gospodarczy
8	Makowska Daniela	Makowska Daniela	Płońsk	społeczny
9	Maranowski Bogdan	Gmina Joniec	Joniec	publiczny
10	Napiórkowski Marek	MAR-KOP	Naruszewo	gospodarczy
11	Napiórkowski Leonard	Napiórkowski Leonard	Płońsk	gospodarczy
12	Opolski Mirosław	Gmina Dzierżążnia	Dzierżążnia	publiczny
13	Oporski Jarosław	Kaja S.C.	Joniec	gospodarczy
14	Pierścińska Beata	Gmina Naruszewo	Naruszewo	publiczny
15	Przedpełski Wiesław	Gmina Baboszewo	Baboszewo	publiczny
16	Radomski Tomasz	TPD Oddział miejsko-powiatowy w Płońsku	Płońsk	społeczny
17	Rutkowski Andrzej	Stowarzyszenie rozwoju wsi Królewo, Idzikowice i Krajęczyn	Sochocin	społeczny
18	Ryziński Jerzy	Gmina Sochocin	Sochocin	publiczny
19	Stolpa Andrzej	Starostwo Powiatowe w Płońsku	Płońsk	publiczny
20	Urbańska Ewa	Stowarzyszenie na rzecz rozwoju Kroczewa i okolic	Załuski	społeczny
21	Urbański Dariusz	Urbański Dariusz	Płońsk	społeczny
22	Woźniak Romuald	Gmina Załuski	Załuski	publiczny
23	Zalewska Katarzyna	Zalewska Katarzyna	Nowe Miasto	społeczny
24	Zalewski Sławomir	Gmina Nowe Miasto	Nowe Miasto	publiczny
25	Zembrzuska - Witczak Małgorzata	Zembrzuska - Witczak Małgorzata	Sochocin	społeczny
26	Ziółkowska Maria	Ziółkowska Maria	Płońsk	społeczny

5) zasady i procedury funkcjonowania LGD oraz organu decyzyjnego;

Rada jest organem decyzyjnym Lokalnej Grupy Działania. Do wyłącznej kompetencji Rady należy wybór operacji oraz rozpatrywanie odwołań zgodnie z art. 62 ust. 4 rozporządzenia Rady (WE) nr 1698/2005 z dnia 20 września 2005 r. w sprawie wsparcia Rozwoju Obszarów

Wiejskich przez Europejski Fundusz Rolny na rzecz Rozwoju Obszarów Wiejskich, które mają być realizowane w ramach opracowanej przez LGD LSR.

Zasady i procedury funkcjonowania Rady określa **Regulamin Rady**.

Rada Decyzyjna liczy od 15 do 27 osób

1. Co najmniej 50% składu Rady powinni stanowić przedstawiciele sektora społecznego i gospodarczego.
2. Członek Rady nie może być jednocześnie Członkiem Zarządu, Komisji Rewizyjnej i pracownikiem biura LGD.
3. Wszystkie głosowania Rady są jawne.
4. Głosowania Rady mogą odbywać się w następujących formach:
 - 1) przez podniesienie ręki na wezwanie Przewodniczącego Rady,
 - 2) przez wypełnienie i oddanie komisji skrutacyjnej kart do oceny operacji, stanowiących załączniki do niniejszego regulaminu.
5. Podczas głosowania nad wyborem projektu dotyczącego podmiotu reprezentowanego przez członka Rady, jest on zobowiązany do wyłączenia się z głosowania

6) kwalifikacje i doświadczenie osób wchodzących w skład organu decyzyjnego

Spośród **26** członków Rady:

- a) **17 osób** posiada udokumentowaną wiedzę z zakresu rozwoju obszarów wiejskich i podejścia Leader,
- b) **15 osób** zameldowanych na pobyt stały, na obszarze objętym LSR, przez okres co najmniej 3 lat,
- c) **17 osób** posiada udokumentowane doświadczenie w zakresie realizacji operacji lub projektów z zakresu rozwoju obszarów wiejskich współfinansowanych ze środków pochodzących z budżetu Unii Europejskiej
- d) **3 osoby** posiadają udokumentowaną znajomość co najmniej jednego języka roboczego Unii Europejskiej (angielski, francuski lub niemiecki) w stopniu umożliwiającym swobodne porozumiewanie się.

Szczegółowe informacje o kwalifikacjach i doświadczeniu osób wchodzących w skład organu decyzyjnego zawarto w załączniku nr 11 do wniosku o wybór lokalnej grupy działania (LGD) do realizacji lokalnej strategii rozwoju (LSR) w ramach PROW 2007-2013.

7) doświadczenie LGD i członków LGD albo jej partnerów w realizacji operacji

1. LGD uczestniczyło w Schemacie I Pilotażowego Programu Leader+. „Lokalne Grupy Działania jako Wiejska Inicjatywa Niezależna”, umowa nr L/01/137/2005 projekt Mazowieckiego Stowarzyszenie Doradztwa Rolniczego w Płońsku. Realizację projektu rozpoczęto od 10 października 2005 roku. Miejsce realizacji projektu - Projekt został zrealizowany na terenie 9 gmin z powiatu płońskiego i w jednej gminie z powiatu ciechanowskiego. Poniżej prezentujemy listę gmin, które zostały zaangażowane do projektu:
 - a. Gmina Baboszewo;
 - b. Czerwińsk nad Wisłą

- c. Gmina Dzierżążnia;
- d. Gmina Joniec;
- e. Gmina Naruszewo;
- f. Gmina Nowe Miasto
- g. Gmina Ojrzeń;
- h. Gmina Płońsk;
- i. Gmina Sochocin;
- j. Gmina Załuski

W działaniach szkoleniowych zaadresowanych do mieszkańców wskazanych gmin intensywnie uczestniczyli również mieszkańcy miasta Płońsk, przedstawiciele instytucji miejskich i powiatowych. W szczególności efekty wykonanych prac, dotyczących aktywizacji mieszkańców gmin przedstawiają się następująco:

W I Forum wzięły udział **54 osoby**.

W II Forum, wzięło udział **61 osób**.

W III Forum udział wzięło **49 osób**.

W IV Forum frekwencja wyniosła **63 osoby**.

Ogółem w głównych spotkaniach szkoleniowych-Forach wzięło udział **227 osób**.

2. Powstanie Lokalnej Grupy Działania, – Mazowieckie Stowarzyszenie Doradztwa Rolniczego (MSDR) to organizacja pozarządowa, której głównym celem było działanie na rzecz rozwoju obszarów wiejskich. Realizując te działania Stowarzyszenie przystąpiło do Programu Rozwoju Obszarów Wiejskich w ramach Osi 4 – Leader. W tym celu na Walnym Zebraniu Członków MSDR 30 lipca 2008 r. podjęto uchwałę w sprawie opracowania Lokalnej Strategii Rozwoju i zmian w statucie. Od 29.10.2008r. stowarzyszenie działa jako Lokalna Grupa Działania - Przyjazne Mazowsze. Do stowarzyszenia przystąpiły gminy powiatu płońskiego stanowiąc sektor publiczny LGD, przedsiębiorcy – sektor gospodarczy oraz inne stowarzyszenia –sektor społeczny.
3. Inicjatywy uczestników, - W ramach I Schematu programu LEADER+ zaistniały okoliczności i warunki zewnętrzne, który zainspirowały mieszkańców do podejmowania określonych działań obywatelskich w ramach projektu. Całe przedsięwzięcie było zaplanowane pod kątem przeprowadzenia szkoleń, które zaktywizują mieszkańców, zaprezentują możliwości obywatelskiego wpływu na kształt lokalnej polityki za pomocą organizacji pozarządowej, jaką jest Lokalna Grupa Działania. Organizowane też były szkolenia mające na celu kształtowanie umiejętności negocjacyjnych mieszkańców oraz inne z obszaru psychologii społecznej.
4. Planowanie z udziałem mieszkańców; powstanie Zintegrowanej Strategii Rozwoju Obszarów Wiejskich (ZSROW) - W Zintegrowanej Strategii Rozwoju Regionu Płońskiego, wszystkie cele i zadania strategiczne były wynikiem pomysłowości i inicjatywy mieszkańców. Dokument był szeroko konsultowany społecznie. Uwzględnił również zadania strategiczne zamieszczone w gminnych dokumentach strategicznych.

ZSROW była pierwszym dokumentem planistycznym w regionie, który jest wynikiem współpracy sektora społecznego, publicznego i gospodarczego.

Dokument ZSROW opracowany przez Mazowieckie Stowarzyszenie Doradztwa Rolniczego – LGD regionu płońskiego, został opublikowany na stronie internetowej stowarzyszenia. Każda zainteresowana osoba ma do niego dostęp.

Członkowie LGD mają bogate doświadczenie w realizacji operacji dzięki wykonaniu 24 projektów na obszarach wiejskich. Są to projekty obejmujące bardzo różne dziedziny, zarówno zgodne z działaniami Osi 3 i 4 PROW, jak i inne projekty realizowane na obszarach wiejskich związane z ich rozwojem takie jak:

- 1) Pobudzanie przedsiębiorczości, konkurencyjności i rozwoju regionalnego obszarów wiejskich
- 2) Doskonalenie Zawodowe Rolników i Młodzieży
- 3) Wykorzystanie komputera w zarządzaniu gospodarstwem rolnym
- 4) Krajowy System Doradztwa Rolniczego
- 5) Zasady Ekologicznego Prowadzenia Upraw i Chowu Zwierząt
- 6) Wsparcie Doradztwa Rolniczego
- 7) Dostosowanie polskiego sektora rolno-żywnieniowego do wymogów określonych w systemie prawnym UE
- 8) Projekt integrujący środowisko lokalne o charakterze rekreacyjnym, edukacyjnym i kulturalnym;
- 9) „Między Wisłą a Płonką”- rozwijanie wrażliwości ekologicznej lokalnej społeczności
- 10) Międzynarodowe Dni Sarbiewskiego
- 11) Centrum aktywizacji osób starszych.
- 12) Gminne centrum informacji internetowej
- 13) Dokończenie budowy ZSZ w Raciążu etap 2B
- 14) Przebudowa drogi powiatowej
- 15) Przebudowa drogi gminnej
- 16) Poprawa regionalnego układu transportowego
- 17) Centrum Kształcenia na wsiach w Naruszewie
- 18) Realizacja Projektów w ramach Samorządowego Instrumentu Wsparcia Rozwoju Mazowsza
- 19) Budowa ciągu pieszo-rowerowego
- 20) Zwiększenie atrakcyjności i dostępności terenów inwestycyjnych poprzez przebudowę dróg gminnych w gminie Załuski
- 21) Projekt systemowy. Człowiek- najlepsza inwestycja
- 22) Realizacja projektu przez ARTPŁONA "Mistrz Wyspiański i ja";
- 23) Projekt systemowy. Człowiek- najlepsza inwestycja
- 24) Wykształcenie wrażliwości na piękno otoczenia „Pokaż innym to, co u nas najpiękniejsze” – markowym produktem turystycznym Gminy Załuski

Wiele z tych projektów zrealizowanych zostało z udziałem środków europejskich.

Lokalna Strategia Rozwoju dla obszaru LGD - Przyjazne Mazowsze (20.12.2013r.)

Szczegółowe informacje o doświadczeniu członków LGD zawarto w załączniku nr 17 do wniosku o wybór lokalnej grupy działania (LGD) do realizacji lokalnej strategii rozwoju (LSR) w ramach PROW 2007-2013.

2. Opis obszaru objętego LSR wraz z uzasadnieniem jego wewnętrznej spójności

1) wykaz gmin wchodzących w skład LGD

Lp	Gmina	Typ	Identyfikator	Ludność
1	Baboszewo	wiejska	1142520032	8 078
2	Dzierżążnia	wiejska	1142520052	3 908
3	Joniec	wiejska	1142520062	2 581
4	Naruszewo	wiejska	1142520072	6 634
5	Nowe Miasto	wiejska	1142520082	4 782
6	Płońsk	wiejska	1142520092	7 193
7	Sochocin	wiejska	1142520112	5 723
8	Załużski	wiejska	1142520122	5 493
9	Raciąż	miejska	1142520021	4 732
10	Raciąż	wiejska	1142520102	8 637
Razem				57 761

Ludność (Miasto) – liczba osób zameldowanych na pobyt stały w dniu 31 XII 2006 r.

Gminy tworzące obszar LGD to dziewięć gmin wiejskich oraz jedna gmina miejska. Gmina miejska Raciąż ma poniżej 5 tys. mieszkańców co umożliwia objęcie jej w LSR.

Łączna liczba ludności jest większa od 10 tys. i mniejsza od 150 tys. mieszkańców, co jest konieczne aby można było utworzyć Lokalną Grupę Działania.

2) uwarunkowania przestrzenne (mapa), geograficzne, przyrodnicze, historyczne i kulturowe

Gminy objęte LSR administracyjnie należą do województwa mazowieckiego, do powiatu płońskiego. Łączna powierzchnia badanego terenu wynosi 1224 km², stanowi 88,7% powierzchni powiatu i 3,44% powierzchni całego województwa. Obszar LGD leży w jego północno-zachodniej części i graniczy od południa z gminą Czerwińsk nad Wisłą z powiatu płońskiego (jedyna gmina z tego powiatu nie będąca członkiem LGD), od zachodu z gminami Drobin, Starożreby, Bułkowo, Mała Wieś, Wyszogród (powiat płocki) natomiast od strony północno-zachodniej z gminą Zawidz (powiat sierpecki) i gminą Siemiątkowo (powiat Żuromin). Od północy z gminą Strzegowo z powiatu mławskiego oraz od północno-wschodu z gminami Głinojeck, Ojrzeń, Sońsk (powiat ciechanowski), Świercze (powiat pułtuski) oraz z gminami Nasielsk, Zakroczym i Leoncin (powiat nowodworski).

Obszar LGD obejmuje gminę miejską Płońsk, która jednak ze względu na znaczne przekroczenie wymaganych 5 tys. mieszkańców, nie mogła zostać objęta LSR (w gminie miejskiej Płońsk było na pobyt stały w dniu 31 XII 2006 r. zameldowanych 22 295 osób).

Istotna dla badanego obszaru jest stosunkowo niewielka odległość od miasta stołecznego Warszawa, która wynosi ok. 90km z najbardziej oddalonej gminy-Raciąż, ok. 60km z Płońska i poniżej 50km z najbliższych położonych gmin np. Żałoski.

Rys 1. Obszar LGD na tle mapie administracyjnej.



Obszar LGD leży na terenie Północnego Mazowsza i należy do pięciu mezoregionów. Północna część znajduje się na obszarze Równiny Raciąskiej, południowo-zachodnia część obszaru objętego LSR należy do Wysoczyzny Płońskiej natomiast część północno-wschodnia znajduje się na Wysoczyźnie Ciechanowskiej.

Ukształtowanie terenu, zanim osiągnęło współczesny wygląd było kształtowane przez procesy naturalne oraz człowieka. Tereny te są fragmentem Niziny Mazowieckiej na wysoczyźnie lodowcowej zwanej „wysoczyzną północnomazowiecką”. Dzieli ją na dwie części mocno meandrująca rzeka Wkra. W krajobrazie dominują nieznacznie pofałdowane równiny, z dominującymi nad nimi pagórkami, poprzecinane dolinami i korytami rzek i rzeczulek - ślady przesuwającego się tu w czasie interglacjałów „Varsovien I i II” oraz „Masovien II”. Charakterystyczny jest zwłaszcza zarys moreny czołowej zachowanej na południe od Płońska w kierunku Czerwińska. Materialnymi śladami pozostałości działania lądolodu są tu liczne głązy narzutowe.

Na południowo-wschodnim krańcu znajduje się krajobraz charakterystyczny dla doliny Wisły rozlewającej się szeroko i dziko z nurtem skierowanym w stronę Płocka.

Na szczególną uwagę zasługują krawędzie współcześnie wymodelowane przez rzeki. Znaczna ich wysokość wpływa na atrakcyjność krajobrazu. Charakterystyczny dla tego obszaru jest niski poziom lesistości, wynosi on jedynie 15 %, podczas gdy w Polsce wynosi 30%, czyli na badanym obszarze jest dwa razy mniejszy.

Rys 2. Obszar LGD na tle mapy hipsometrycznej z mezoregionami wg Kondrackiego



Gminy należące do LGD pod względem środowiskowym przejawiają wiele cech wspólnych, które w sposób decydujący wpływają na spójność przyrodniczo – środowiskową badanego obszaru.

Klimat

Według regionalizacji klimatycznej Polski, teren LGD należy do dzielnicy klimatycznej środkowej, w części mazurskiej tej dzielnicy nieco chłodniejszej. W skali województwa mazowieckiego obszar objęty LSR leży w północno-zachodniej części, najkorzystniejszej klimatycznie, gdzie notuje się największe sumy promieniowania, duże nasłonecznienie oraz najwyższe średnie temperatury. Okres wegetacyjny na tym terenie trwa średnio 200-220 dni. Pokrywa śnieżna na tym obszarze utrzymuje się od 30 do 50 dni w roku. Średnia roczna temperatura wynosi 7-8°C. Można uznać, że jest dosyć wysoka średnia. Najniższe temperatury notowane są w lutym i wynoszą średnio -3,7°C, natomiast najwyższe w lipcu, średnio 17-19°C. Opady na tym terenie są poniżej średniej krajowej (660 mm) i wynoszą przeważnie 495-510mm maksymalnie do 550mm. Można więc powiedzieć, że ten obszar charakteryzuje się stosunkowo niskim poziomem opadów atmosferycznych.

Dominują wiatry zachodnie i północno-zachodnie o prędkościach od 3,9 do 6,9 m/s, a miejscami średnia ta jest niższa. Ogólnie można powiedzieć, że cechami charakterystycznymi dla tej strefy jest krótkie i łagodne lato oraz długa, chłodna i śnieżna zima. Podobne warunki klimatyczne panują również na obszarach leśnych.

Gleby

Gleby Ziemi Płońskiej charakteryzują się na ogół słabą jakością. Dominują tu klasy IV i V. Praktycznie brak jest najwyższych klas I i II, co wskazuje na niższą przydatność w rolnictwie. Jedynie w gminie Naruszewo dominują grunty klasy II i III. Wytworzone są na utworach polodowcowych bądź na osadach holocenijskich. Największą powierzchnię zajmują gleby bielcowe utworzone z glin i ilów, piasków naglinnych i utworów pyłowych. Przeważają tu gleby średnie zaliczane do IV klasy bonitacyjnej. Bielice powstałe z utworów kamiennych, żwirów i piasków zalegają w dolinie Wkry. Do dość urodzajnych należą gleby bielcowe utworzone na utworach pyłowych pochodzenia wodnego. Zajmują one obszar w części północno-wschodniej Wysoczyzny Płońskiej. Gleby bagienne występują na obszarze dolin mniejszych rzek.

Bogactwa naturalne

Na terenie objętym LSR występują jedynie kopaliny o znaczeniu lokalnym, wydobycie jeżeli występuje to głównie w celu zaspokojenia potrzeb lokalnego budownictwa. Wśród pokładów przydatnych dominują pokłady glin, piasków i żwiru (gł. pospółka). Badany teren generalnie nie posiada rejonów perspektywicznych dla poszukiwań surowców naturalnych. Głównie w północnej części występują niewielkie złoża surowców ilastych, wykorzystywanych w ceramice budowlanej. Gminy obszaru LGD nie mają możliwości szerszego wykorzystania surowców naturalnych przyszłości.

Lesistość

Lasy zajmują według danych z 2007 roku, 17 767 ha co stanowi ogółem 15% powierzchni LGD. Dla porównania średnia dla całego kraju wynosi ok. 30%, natomiast w województwie ok. 22%. Lasy na tym terenie przeważnie są własnością Skarbu Państwa, stosunkowo niski jest odsetek lasów prywatnych. Obszary leśne na tym terenie charakteryzują się dużą fragmentaryzacją, co utrudnia ewentualne próby zwiększenia lesistości obszaru. Dominują tutaj lasy dębowe i brzoźowe, z wyjątkiem dolin i terenów podmokłych gdzie rosną przeważnie olchy. Najbardziej zalesiona jest północno-wschodnia część LGD, gdzie np. w gminach Nowe Miasto i Sochocin wynosi średnio ok. 27%. Należy wspomnieć o bardzo dużej lesistości gminy Raciąż, stanowiącej 44,5% powierzchni.

Zasoby wodne

Teren LGD znajduje się przede wszystkim w dorzeczu trzech rzek Wisły, Narwi i Wkry. Według dostępnych badań na głębokości 1500-2000 m p.p.t. znajdują się zbiorniki wód geotermalnych o temperaturze 35- 80 °C. Źródła te można w przyszłości wykorzystać w celach energetycznych lub rekreacyjnych.

Główne rzeki na obszarze LGD:

Wkra (Nida, Działdówka) to prawy dopływ Narwi o łącznej długości: 249 km. Rzeką ze względu na swój meandrowaty przebieg tworzy niezwykle malowniczy i ciekawy krajobraz. Pod względem czystości jest zaliczana do III klasy co wyklucza ją z wykorzystywania do celów rekreacyjnych.

Łydynia, lewy dopływ Wkry o długości 72 km Rzeką wypływa w pobliżu miejscowości Choszczewka w powiecie mławskim, a do Wkry uchodzi na północny-zachód od Sochocina. Zanieczyszczenia tej rzeki są spowodowane głównie spuszczeniem do niej ścieków przez mieszkańców i zakłady z okolicy

Sona, lewobrzeżny dopływ Wkry o długości 73 km i zlewni 536,5 km². Rzeką ma źródła w okolicach wsi Koziczyn w powiecie ciechanowskim, uchodzi do Wkry w okolicach wsi Popielżyn Zawady na terenie powiatu płońskiego. Przepływa między innymi przez Sońsk i Nowe Miasto. Na rzece znajduje się „Zalew Nowomiejski” wykorzystywany do podsięgowego nawadniania użytków rolnych oraz do celów rekreacyjnych.

Narew tworzy rozległe powierzchnie bagien, błot i torfowisk. Jest jedynym w Europie i jednym z trzech na świecie przykładem rzeki anastomozującej, czasami zwanej rzeką warkoczową (płyne siecią rozgałęziających się i łączących się koryt). Jej nazwa pochodzi od słowa "nur", które w języku praindoeuropejskim oznaczało wodę lub rzekę.

Oprócz tego występują tu drobne zbiorniki powstałe po wyrobiskach glin i piasku oraz stawy.

Sieć komunikacyjna

Na terenie LGD nie ma autostrad, natomiast są drogi krajowe o dużym znaczeniu logistycznym. Najważniejsze drogi:

- **Droga krajowa nr 10** (łącząca aglomeracje: szczecińską, bydgosko-toruńską oraz warszawską). Trasa przebiega przez województwa: zachodniopomorskie, wielkopolskie, kujawsko-pomorskie i mazowieckie. Droga krajowa nr 10 mimo, że nie jest jeszcze objęta programem Drogi Zaufania, to na odcinku Płońsk - Sierpc wykonano wszystkie prace, podobnie jak w ramach tego programu, czyli ustawiono nowe oznakowanie, zbudowano wysepki drogowe, azyle dla pieszych, nowe chodniki wzdłuż wiosek, oświetlenie drogi.
- **Droga krajowa nr 7** (przez Płońsk, Żałoski) przez prowadząca z Żukowa k/Gdańska przez Warszawę do granicy ze Słowacją w Chyżnym. Jest częścią międzynarodowej drogi europejskiej E77 prowadzącą dalej przez Słowację do stolicy Węgier, Budapesztu oraz na odcinku Gdańsk - węzeł Elbląg Wschód częścią trasy E28.
- **Droga krajowa nr 50** (przez Płońsk, Sochocin) przebiegająca w całości przez województwo mazowieckie, stanowiąca otwarty od północy pierścień drogowy wokół aglomeracji warszawskiej w odległości od 29 do centrum Warszawy.
- **Droga krajowa nr 60** (przez Raciąż) o długości ok. 245 km, leżąca na obszarze województw łódzkiego i mazowieckiego. Trasa ta łączy Łęczycę z Ostrowią Mazowiecką.

Na terenie LGD znajduje się linia kolejowa nr 27 łącząca Warszawę z Toruniem. Tory biegną m.in. przez Płońsk i Raciąż.

Zanieczyszczenie środowiska

Na terenie LGD nie ma skupisk zakładów przemysłowych. Zanieczyszczenia występują głównie w pobliżu ciągów komunikacyjnych. Dlatego można powiedzieć, że obszar objęty LSR, jest stosunkowo czystym obszarem. Istotnym zagrożeniem dla środowiska jest brak dobrze zorganizowanej sieci kanalizacyjnej oraz oczyszczalni ścieków, mogącej ograniczyć ich emisję do rzek i gleby.

Obszary objęte ochroną

Obszary prawnie chronione zajmują powierzchnię 45 573 ha co stanowi 37,23% powierzchni LGD ogółem. Jest to trochę więcej niż generalnie w kraju gdzie w tym samym okresie (2007 rok) stanowiły one 33,17% powierzchni gmin wiejskich. Dominującą formą ochrony przyrody są tzw. obszary chronionego krajobrazu – 94,88% ogółu terenów objętych ochroną. Oprócz nich na terenie objętym LSR znajdują się zespoły przyrodniczo-krajobrazowe (5,11%) oraz rezerваты i użytki ekologiczne (poniżej 1%). Na tym terenie znajduje się 105 pomników przyrody.

Najważniejsze obszary objęte ochroną na terenie LGD:

Rezerwat przyrody Dziektarzewo - leśny rezerwat przyrody, założony w 1964 r., o powierzchni 5,35 ha, położony na skarpie rzeki Wkry. Utworzony w celu zachowania i ochrony fragmentu lasu pochodzenia naturalnego o wybitnych walorach krajobrazowych, położonego na wysokiej skarpie rzeki Wkry. Całą powierzchnię pokrywają drzewostany mieszane w wieku 91-135 lat. Występuje wiele gatunków drzew takich jak dąb szypułkowy, grab, lipa drobnolistna, jesion, sosna, brzoza, wiąz, olsza. Wiele z nich o wymiarach pomników przyrody. Żyje tu wiele gatunków zwierząt m.in. dziki, sarny, zające, wiewiórki, łosie, lisy oraz myszołowy, krogulce, puszczyki, gołębiarz, zięby, kowalik, drozd śpiewak i inne. Gady reprezentuje jaszczurka zwinka oraz padalec, natomiast płazy – żaba trawna i rzekotka. Na odcinku Wkry przyległym do rezerwatu występuje wydra – gatunek podlegający ochronie. Wkra jest biotopem wielu gatunków ryb. Najliczniejszą grupę zwierząt stanowią bezkręgowce. Są to między innymi: owady, pajęczaki i ślimaki.

Rezerwat przyrody Noskowo - położony w uroczysku Noskowo, został utworzony w 1977r. Powierzchnia rezerwatu wynosi 75,79 ha. W rezerwacie dominują drzewostany o strukturze jednopiętrowej, z przewagą olszy i jesionu w wieku 55-113 lat. W domieszcze występują głównie grab, wiąz, brzoza i klon. Pozostałe warstwy roślinności są dobrze wykształcone i bogate gatunkowo. Pod częściową ochroną znajdują się następujące gatunki: porzecznica czarna, kruszyna pospolita, kalina koralowa, kopytnik pospolity, marzanka wonna. Na terenie rezerwatu występuje również wiele gatunków grzybów. Rezerwat jest ostoją drobnych zwierząt, większym ssakom służy raczej jako miejsce wypoczynku i żerowisko podczas wędrówek. Spotykany jest tu przechodni łoś oraz dzik. Ssaki reprezentują: lis, kuna leśna, tchórz, zając, kret, jeź wschodni, ryjówka malutka i inne. Z ptaków na terenie rezerwatu gnieźdzą się: myszołów zwyczajny, jastrząb gołębiarz, błotniak zbożowy, puszczyk, dzięcioły, drozd śpiewak, kos, kukułka, dudek itd. Wszystkie wymienione gatunki ptaków objęte są ochroną gatunkową. Gady reprezentują: jaszczurka żyworodna, padalec oraz zaskroniec – chronione. Z płazów występują tu: rzekotka drzewna, ropucha szara, traszka zwyczajna – chronione, a także żaba trawna i zielona. Liczną grupę zwierząt stanowią bezkręgowce. Są to między innymi owady, pajęczaki i ślimaki.

Obszar Chronionego Krajobrazu Krysko–Joniecki - o powierzchni ogólnej 9 203,40 ha (w tym 889,80 ha lasów), którego lesistość wynosi 9,67 %. Obejmuje część gminy: Sochocin, Joniec, Naruszewo, Płońsk i Załuski,

Obszar Chronionego Krajobrazu Naruszewski - o powierzchni ogólnej 7 030,20 ha (w tym 2 348,60 ha lasu), którego lesistość wynosi 33,41 %. Obejmuje fragment gminy Naruszewo i Załuski. Oba te obszary stanowią część umownie nazwanego „ZIELONYMI PŁUCAMI POLSKI”

Obszar Chronionego Krajobrazu Nadwkrzański - związany z pradoliną Wkry i jej dopływów. Łączna powierzchnia Obszaru Chronionego Krajobrazu w granicach LGD wynosi 8 904,04 ha (35,6% powierzchni) i zajmuje fragment północno - zachodniej części obszaru. Obszar Nadwkrzański to teren rolno-leśny i łąkowo-pastwiskowy. Wiele gatunków roślinności leśnej, łąkowej i torfowiskowej pozostało na tych obszarach, tworząc bogactwo nisz ekologicznych.

Uwarunkowania kulturowe

Badany teren pod względem liczby i jakości zidentyfikowanych i propagowanych walorów kulturowych, które miałyby tworzyć zbiór atrakcji i służyć rozwojowi lokalnej gospodarki turystycznej należy do słabo rozwiniętych.

Na terenie LGD można spotkać zabytkowe zespoły folwarczne świadczące o rolniczym charakterze tego regionu. Jeszcze przed II wojną światową było ich tu bardzo wiele; pozostałości można podziwiać m.in. w Sosenkowie. Oprócz tego znajdują się tu liczne dworki i zespoły pałacowe oraz parki, pozostałości po dawnych posiadłościach ziemskich. Dodatkowo na terenie gminy Sochocin występuje zabytkowa zabudowa rekreacyjna.

Na tym terenie znajdują się liczne zabytki kultury żydowskiej występujące w całym badanym regionie, a zwłaszcza w Płońsku i w Sochocinie. W 1886r w Płońsku przyszedł na świat Dawid Ben Gurion - założyciel i pierwszy premier państwa Izrael. Między innymi na dziedzictwie kultury żydowskiej opierany jest rozwój turystyki w mieście oraz na terenie gminy Płońsk.

Istotnym elementem dla postrzegania regionu jest sołectwo **Złotopolice** w gminie Załuski zawdzięczające swoją popularność serialowi „Złotopolscy”, który reżyserowany jest w oparciu o miejscowe realia. Okoliczne wsie wykorzystają ten walor m.in. poprzez rozbudowę infrastruktury turystycznej oraz promocję regionu, gdyż marka Złotopolice jest dobrze rozpoznawalna w kraju właśnie za sprawą tego serialu.

Guziki z Sohocina, to produkt którego produkcja na nowo pojawiła się w tym mieście. Jako surowca do produkcji guzików używano muszli wydobywanych z okolicznych rzek (omułki), a także importowanych z dalekich mórz. Produkcja opierała się na systemem nakładczym, a guziki skupowane były przez kupców i wywożone. Z inicjatywy mieszkańców Sohocina tradycja produkcji guzików odżywa w tym miejscowości i ma szansę stać się wizytówką tego regionu.

Ważną postacią związaną z obszarem LGD jest Henryk Sienkiewicz. Mając dwadzieścia lat Sienkiewicz podjął się posady gubernera u rodziny Weyherów w Poświętnem. Tu napisał swoją pierwszą powieść „Ofiara”, która nigdy nie została opublikowana. Tu również zrodził

się pomysł na szkic historyczny pt. „Spytko z Melsztyna i ród jego”, który w latach późniejszych zaowocował powieścią „Krzyżacy”. Dla upamiętnienia pobytu Henryka Sienkiewicza w Poświętnem, utworzono Turystyczny Szlak Sienkiewiczowski. Jego imieniem nazwano ulicę, będącą dawniej trasą jego spacerów, został patronem najstarszej szkoły średniej i Miejskiej Biblioteki Publicznej w Płońsku. Ciekawą inicjatywą są potrawy w kilku restauracja, których nazwy zaczerpnięto z tytułów powieści Sienkiewicza.. Między innymi w ten sposób upamiętnia się tego ważnego dla kraju pisarza.

Ziemie płońska to zagłębienie uprawy mięty i innych ziół (duża aktywność Herbapolu w regionie) Z rolniczym charakterem regionu wiążą się tradycje dożynkowe. Imprezom towarzyszą barwne korowody i występy zespołów ludowych.

Uwarunkowania historyczne

- **12000-7900 p.n.e.** - pierwsze ślady działalności człowieka w okresie starszej epoki kamiennej – wędrowna ludność kultury mazowskańskiej
- **3200–1500 p.n.e.** - najstarsze ślady osadnictwa na terenie regionu; można je wiązać z neolitem, z kulturą amfor kulistych
- **XIX w p.n.e.** - koczownicze plemiona przynoszą tu kulturę ceramiki sznurowej
- **XIII w p.n.e. – II w n.e.** - pojawiają się tu plemiona kultury łużyckiej (biskupińskiej), liczne wpływy łatyńskie z epoki brązu potem rzymskie – okres wytwarzania narzędzi żelaznych, ożywiony handel, gdyż teren ten obejmował jedną z odnóg szlaku bursztynowego, wiodącego przez Kujawy znad Bałtyku po porty antyczne M. Śródziemnego i dalej w stronę Azji Mniejszej. Inna odnoga przekraczała Wisłę na wysokości Czerwińska i zmierzała na dzisiejszy Sochocin – dalej w kierunku Ciechanowa (srebrne monety z Grodzca z ok. II w n.e., naczynie terra sigillata - odnajdywane na ważnych szlakach komunikacyjnych)
- **II w p.n.e. - VII w n.e.** – pojawiają się pierwsze osady (np. plemię Ciechanowiców), od VI w prasłowian, zwłaszcza w dorzeczu Wkry i jej odnóg oraz małe grupy wędrowników celtyckich (Galów). W tym czasie liczne wyprawy na ten teren plemion bałtyjskich (np. Prusów, Jaćwingów, Galindów). Podstawę społeczeństwa stanowił ród, a kilka rodów tworzyło plemiona. W V w następuje wzmożenie ruchów migracyjnych związanych z upadkiem Cesarstwa Rzymskiego. Szlak handlowy wiodący z Płocka na Wyszogród, Czerwińsk, w Płońsku zbiegał się z innymi traktami, skąd wiódł na bród na Wkrze w okolicach grodu Biele. W tym czasie ludność Mazowska była silnie zmilitaryzowana. Udział w licznych wojnach spowodował, że w odkrytych pochówkach nie odnaleziono szczątków męskich. Związana jest z tym legenda o istnieniu kraju Amazonek na Mazowszu. Pogańskimi bogami są tu Swarozyc i Perun.
- **IX w** - pojawia się tu chrześcijaństwo obrządku słowiańskiego stworzone przez Metodego.
- **965** – obecność na którymś z miejscowych szlaków słynnego żydowskiego kupca Ibrahima ibn Jakuba (pierwsze relacje z ziemi polskiej)
- **od X w** – penetracja słowiańskich Polan od strony Kujaw, systematyczne zajmowanie Mazowska. Około 948 roku zajęły Mazowska plockie
- **koniec X - początek XI** - działalność misyjna św. Wojciecha na Mazowszu (m. in. w Ciechanowie). Rozbudowa grodów. Powstaje gród w Płońsku i nowy gród w Radzikowie. Pozostałości grodu płońskiego istnieją do dzisiaj – „Łysa Góra” (pierwotnie nasyp miał 5 m wysokości, a wymiary ok. 80x75m.). Siedziba osadnicza w Poświętnem
- **1037-1047** - obszar pozostaje w granicach państwa autonomicznego ze stolicą w Ciechanowie, władanego przez dostojnika dworu Mieszka II – Masława. W czasach

Kazimierza Odnowiciela pogańskie państwo prowadzi wojny z Piastami. Pokonuje on ostatecznie Masława w bitwie pod Czerwińskiem. Następuje proces chrystianizacji.

- **1065** – falsyfikat mogileński –w którym Bolesław Śmiały uposaża opactwo Benedyktynów w Mogilnie w grody, w którym pojawia się zamiennie nazwa Słońsk i Plonz.
- **1075** – utworzenie biskupstwa płockiego
- **1138–1227** – kolejne sukcesje piastowskie na Mazowszu płockim poczynając od Bolesława Krzywoustego kończąc na śmierci Leszka Białego.
- **połowa XII wieku** - od tego okresu datuje się historię Jońca
- **1202** – władcą Mazowsza zostaje Konrad Mazowiecki. Pragnąc uchronić region przed wyniszczającymi najazdami Prusów, w 1226 sprowadza na Mazowsze zakon Krzyżacki.
- **1247-1336** – Zakon rośnie w siłę i zaczyna zagrażać państwu piastowskiemu.
- **od XIV w** – utrwała się przebieg granicy między dzielnicą płocką, a ciechanowską, mniej więcej na linii Czerwińsk – Płońsk. Ziemia Ciechanowska stanowiła do 1443 roku część archidiecezji płockiej, a w niej dekanaty: płoński i czerwiński. Funkcjonuje już powiat płoński i sochociński.
- **1374** - lokacja miast na terenie gminy Załuski
- **1385** - lokacja miasta Sochocin
- **1388** - lokacja miasta Nowe Miasto
- **1382-1397** – powiat płoński i tzw. Zawkrze przejęte w zastaw przez Zakon Krzyżacki
- **1410** – lokacja Płońska, potwierdzona w 1527 roku przez Zygmunta I
- **1410** – 3 lipca, przeprawa wojsk polskich pod wodzą Władysława Jagiełły po moście przez Wisłę, ciągnących na walną rozprawę z Krzyżakami
- **połowa XV wieku** – w tym czasie powstaje większość miejscowości lokowanych na badanym terenie, jako osad wokół głównych grodów. Dobra duchowe znacznie przewyższają dobra panującego. Tylko w powiecie Sochocin istnieje równowaga. Mówiąc o stosunkach własnościowych, warto zauważyć, że tereny te licznie zamieszkiwała społeczność tzw. szlachty zagrodowej – korzeniami sięgającej wczesnego średniowiecza i tradycji wolnych kmieci-rycerzy. Występował tu szczególnie niski poziom urbanizacji.
- **1425** – lokacja miasta Raciąż
- **1495** – dzielnica płocka traci samodzielność wraz ze śmiercią ostatnich Piastów mazowieckich. Płońsk włączony do Korony. Inkorporacja Mazowsza do Korony.
- **XVI wiek** – rozkwit handlu i gospodarki na badanym terenie. Liczne przywileje targowe i jarmarczne.
- **1533** - wielki pożar niszczy miasto Sochocin. Upadek miasta, wojny, kolejne pożary powodują stopniową degradację, a następnie utratę praw miejskich w 1791r. Podobnie dzieje się z Nowym Miastem.
- **1595** - data urodzin Macieja Kazimierza Sarbiewskiego, poety, teoretyka literatury i filozofa odznaczonego przez Papieża Urbana VIII laurem papieskim, Wieńcem Laurowym niegdyś najważniejszą światową nagrodą.
- **koniec XVI wieku** – symptomy upadku gospodarczego miast mazowieckich spowodowanego głównie rozwojem niskowydajnej ekonomiki pańszczyźniano-folwarcznej oraz niski stan oświaty.
- **XVII w.** - okres licznych wojen i zniszczeń, liczne, wyniszczające przemarsze wojsk, zarazy morowe i nakładane kontrybucje; w efekcie wyludnianie się tych terenów.
- **1655-1660** - Szwedzi zakładają obóz pod Zakroczymiem skąd dokonują nieustających wypadów grabieżczych. Katastrofę dopełnia partyzancki rajd Stefana Czarnieckiego, szlakiem przez N. Miasto, Sochocin i Płońsk.

- **1670** - żydowska społeczność otrzymuje od króla Michała Korybuta Wiśniowieckiego szereg przywilejów osiedleńczych, na mocy których Żydzi mogli budować domy, bożnice i produkować piwo.
- **1699-1716** – upadek moralny, bieda i brak oświaty doprowadzają do utrwalania ciemnoty i zabobonów. W regionie Płońska powraca się do powrotu do średniowiecznych praktyk palenia czarownic na stosie. W tym czasie Płońsk był ośrodkiem walki ze złymi mocami. Stracono na stosach i torturach kilkadziesiąt kobiet.
- **1700-1721** – wojna północna i okupacja szwedzka, bitwy i naprzemienne przemarsze wojsk pruskich, carskich doszczętnie rujnują ten żyzny kraj. Stan ten trwał do 1733 roku, kiedy to na sejmie wybrano króla Augusta III Sasa.
- **1708-1855** – liczne zarazy na północnym Mazowszu pogarszają i tak katastrofalną sytuację gospodarczą
- **1792** – koniec epoki stanisławowskiej, nadzieje na wolną Rzeczpospolitą upadają, zdobycze Sejmu Wielkiego i Konstytucja 3 Maja idą w niwecz.
- **1793** – petersburski traktat rozbiorowy (II rozbiór) wytycza granicę prusko-polską na prawo od Wisły. Płońsk pozostał przy Polsce. Klęska Insurekcji Kościuszkowskiej (wywołał ją marsz płk. Madalińskiego na Wyszogród) spowodowała zajęcie reszty Mazowsza w tym Płońska (III rozbiór).
- **1795** - po III rozbiorze region znajduje się w zaborze pruskim.
- **1806** - ogromne zniszczenia całego regionu podczas kampanii Napoleońskiej. Generał Augereau zakłada kwaterę w Płońsku. Stąd atakuje pozycje rosyjskie w Sochocinie. Od tej daty punkt dowodzenia gen. Haudeleta na prasłowiańskim grodzisku Biele, otrzymał nową nazwę – Góry Napoleońskiej. Od 1807 roku region znalazł się w granicach Księstwa Warszawskiego.
- **1815** - po upadku księstwa, region znalazł się w granicach autonomicznego Królestwa Polskiego.
- **1830** –w Warszawie wybucha powstanie listopadowe. W 1831 roku działania wojenne obejmują region Płońska. Upadek powstania ograniczył autonomię terenów, rozpoczął się systematyczny okres rusyfikacji. Obszar ten nawiedzają klęski nieurodzajów i klęski żywiołowe.
- **1835** - data urodzin Jana Walerego Jędrzejewicza (1835-1887), uważanego za ojca polskiej spektroskopii
- **1854 -1855** - zaraza cholery na terenie Północnego Mazowsza
- **1863 - 1864** - wybuch i upadek powstania styczniowego. Walki powstańców w okolicach Płońska. W szeregach powstańców pojawili się ziemianie, Żydzi oraz chłopci z Baboszewa, Kołozębia, Kryska, Sarbiewa. Uwłaszczenie chłopów na tym terenie.
- **1867** – z piętnastu gmin oderwanych od powiatu plockiego, jednej mławskiego i jednej pułtuskiego utworzono powiat płoński. Należał on do rosyjskiej guberni plockiej. Zaliczał się do grupy powiatów rolniczych.
- **1865–1866** - Henryk Sienkiewicz pracuje jako gubernier u rodziny Weyherów w Płońsku
- **1886** – Płońsk otrzymuje Nowy Rynek zlokalizowany tuż za granicami starego Płońska
- **1906** – w Płońsku działa „Polska Macierz Szkolna”. Stan oświaty jest katastrofalny. Spośród 57 tys. ludności powiatu w wieku powyżej 10 lat, wykształcenie tzw. domowe otrzymało ok. 15 tys. (26%), szkołę średnią ukończyło 800 osób (1,4%), wykształcenie wyższe posiadało 115 osób (0,2%), a zawodowe 223 osób. (0,4%). Do szkół nie chodziło w ogóle 84% ogółu ludności. Stan ten utrzymuje się praktycznie do II wojny światowej.
- **1914-1918** - I wojna światowa; ogromne zniszczenia i straty materialne
- **Okres XXlecia międzywojennego** - Na 100 mieszkańców 12 mieszkało w mieście. Większość użytków rolnych znajdowała się w rękach dużych majątków ziemskich (stad

pozostałe dworki i pałacyki z parkami przydworskimi)- w tym największy majątek Charzyńskiego obejmujący 4000ha. W powiecie były 193 folwarki. W ścisłym związku z rolnictwem rozwijał się przemysł spożywczy (42 młyny, 7 gorzelni) i przemysł drzewny, kwitło bednarstwo. Przemysł metalowy to przede wszystkim fabryka odlewów żelaznych, fabryka narzędzi rolniczych w Płońsku oraz warsztaty naprawcze narzędzi rolniczych. Największą inwestycją była budowa miejskiej elektrowni. Płońsk był znanym ośrodkiem garncarstwa. W grupie ponad 11 tys. mieszkańców, Żydzi stanowili 65%, Polacy 35%. W Płońsku powstało Koło Literackie oraz organizacja typu skautingu i „Sokół”. Rozwija się ruch spółdzielczy. W 1924 działa 10 spółdzielni mleczarskich i rolniczych, dodatkowo 2 spółdzielnie kredytowe.

- **1939-1945** II wojna światowa. Okupacja rozpoczęła się tu 6 września. 8 września na mocy dekretu Hitlera tereny te weszły w skład regencji ciechanowskiej (dowodził nią Erich Koch). Polska i Żydowska ludność, poddawane były systematycznej eksterminacji. Na tym obszarze Niemcy stworzyli 2 getta: w Płońsku i Nowym Mieście. W 1940 przeprowadzono masową akcję wysiedlania Polaków zarówno w mieście jak i na wsi. Część przesiedlono do generalnej Guberni, część wywieziono do III Rzeszy na roboty przymusowe.
- **1945-1990** – lata Polskiej Republiki Ludowej

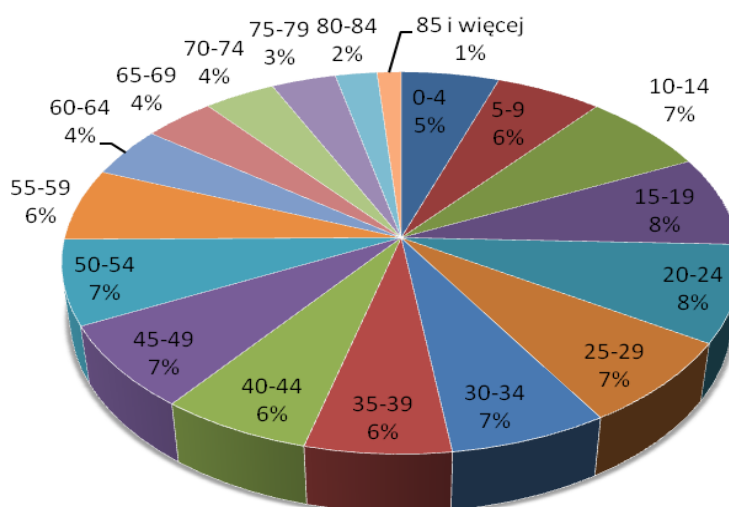
3) ocena społeczno - gospodarcza obszaru, w tym potencjału demograficznego i gospodarczego obszaru oraz poziomu aktywności społecznej

Ludność

Obszar LGD według danych na rok 2007 zamieszkuje łącznie 57 706 osób. Gęstość zaludnienia na badanym obszarze wynosi 47 osób/km², średnia gęstość zaludnienia dla terenów wiejskich w Polsce wynosi 54 osoby/km². Gminy obszaru LSR zamieszkuje 28 742 mężczyzn i 28 953 kobiety co daje nam wskaźnik ilości kobiet na 100 mężczyzn w wysokości 100,7, który jest bardzo zbliżony do wartości średniej dla polskiej wsi tj. 101.

Saldo migracji w 2007 roku dla obszaru LGD było ujemne i wynosiło -15. Wskaźnik salda migracji w 2007 roku wynosił -0,26 na 1000 mieszkańców. Dla porównania wskaźnik ten dla gmin miejskich i miejsko-wiejskich w Polsce wyniósł 1,64.

Struktura ludności wg. wieku



Strukturę ludności według wieku w roku 2007 przedstawia wykres powyżej. Należy zauważyć, że struktura na obszarze LGD nie odbiega znacząco od wartości obserwowanych dla polskiej wsi.

Wskaźnik przyrostu naturalnego, mierzony różnicą liczby urodzeń i zgonów na 1000 mieszkańców w LGD przyjął wartość ujemną i wyniósł w 2007 roku -0,69 co oznacza, że sytuacja demograficzna na obszarze objętym LSR jest gorsza niż obszarów wiejskich w Polsce gdzie wyniósł 0,78.

Strukturę ludności wg wieku produkcyjnego przedstawiono w tabeli (2007 r.). Dla porównania podano strukturę w % dla obszarów wiejskich w Polsce.

Grupa wiekowa	Ilość	%	Polska Wieś
ludność w wieku przedprodukcyjnym (do 17 lat)	12 969	22,47	22,63
ludność w wieku produkcyjnym	34 558	59,89	61,92
ludność w wieku poprodukcyjnym	9 776	16,94	15,45

Poziom zatrudnienia i stopa bezrobocia

Liczba osób zarejestrowanych jako bezrobotne na terenie LGD w 2007 roku wyniosła 4099 z czego 46% stanowili mężczyźni (1908 osób) a 54% kobiety (2191 osób). Można powiedzieć, że bezrobotnych kobiet jest niewiele więcej niż mężczyzn. Pod tym względem obszar ten wypada nienajgorzej na tle całej Polski. W powiecie płońskim, do którego należy obszar LGD stopa bezrobocia na koniec czerwca 2008 roku wyniosła 14,8%. Można powiedzieć, że obszar ten jest dotknięty problemem bezrobocia, które tutaj jest zdecydowanie wyższe niż w województwie mazowieckim (7,8%) oraz wyższe niż średnia dla całego kraju która wynosiła w tym okresie 9,6%.

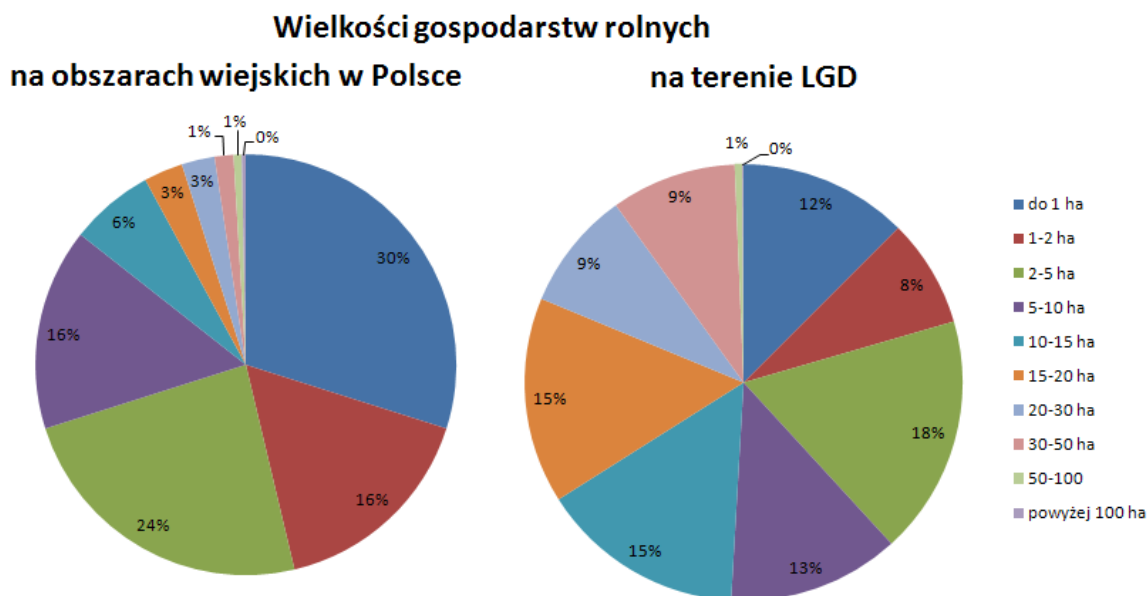
Gospodarstwa rolne

Obszar LGD wg danych GUS z 2007 roku zajmuje ok 122 400 ha powierzchni ogółem. Użytki rolne zajmują 92 808 ha, co stanowi 75,8% powierzchni ogółem. W polskich wsiach zajmują one średnio 51% powierzchni. Lasy stanowią 15% obszaru, świadczy to małym stopniu zalesienia tego terenu. Średnio w kraju lasy porastają ok. 29,55% powierzchni obszarów wiejskich.

Na użytki rolne składają się przede wszystkim grunty orne (75 406 ha), co stanowi 81,2% użytków rolnych ogółem oraz łąki i pastwiska (15 879 ha), co stanowi 17,2% użytków rolnych ogółem, pozostały teren zajmują sady. Analizując wykorzystanie terenu można zauważyć, że rolnictwo w tym rejonie jest bardzo ważne i większość gruntów jest wykorzystywana w tym celu. Charakterystyczna dla regionu Płońska jest uprawa truskawek, w tym celu wykorzystywane jest 2,53% terenów przeznaczonych na uprawy roślin (ponad 7 razy więcej niż średnio w Polsce). W pobliskim Goławinie (powiat Płoński) znajduje się sezonowy największy w Polsce targ truskawkowy, na który przyjeżdżają odbiorcy z całego kraju.

Najwięcej jest gospodarstw o powierzchni 2-5ha. Generalnie gospodarstwa rolne mają większą powierzchnię niż średnio w Polsce wiejskiej, gdzie np. gospodarstwa o powierzchniach 10-15 ha, 15-20 ha stanowią odpowiednio 6% i 3%, a małe gospodarstwa do 1 ha - 30%. Na terenie LGD znajduje się również 9 gospodarstw powyżej 100 ha i 50 o powierzchni 50-100 ha.

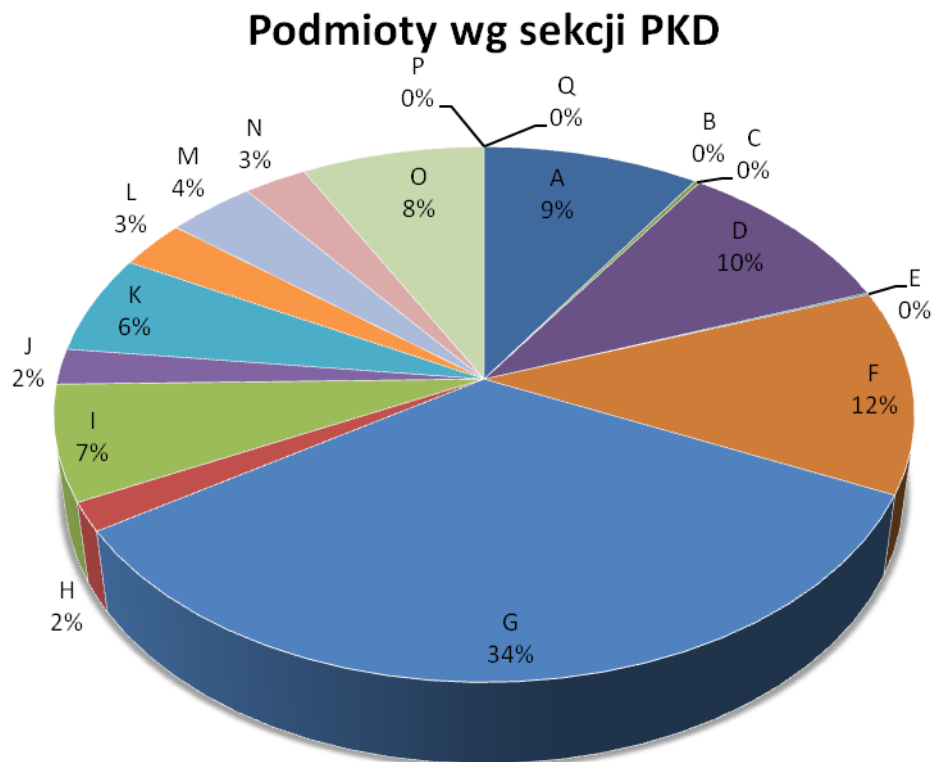
Strukturę wielkości gospodarstw rolnych (Spis rolny 2002, GUS) na terenie LGD przedstawia wykres poniżej.



Podmioty gospodarcze

W 2007 roku na obszarze LGD funkcjonowały 2738 podmioty gospodarcze. **Wskaźnik przedsiębiorczości – ilość podmiotów gospodarczych na 1000 mieszkańców LGD w 2007 roku wyniósł – 47,45.** Jest to wartość niższa od średniej dla polskiej wsi – 60,31. Spółki z kapitałem zagranicznym stanowiły 0,4% wszystkich podmiotów.

Udział jednostek z poszczególnych sekcji w liczbie jednostek ogółem na terenie polskiej wsi oraz LGD kształtuje się odpowiednio według wykresu poniżej, który został sporządzony na podstawie danych GUS z 2007 roku.



Do głównych sektorów gospodarki na terenie objętym LSR należą handel hurtowy i detaliczny, naprawy pojazdów samochodów, motocykli - sekcja G, budownictwo - sekcja F oraz przetwórstwo przemysłowe - sekcja D. Generalnie można stwierdzić, że struktura podmiotów gospodarczych nie odbiega znacząco od tego co obserwujemy na terenach wiejskich w Polsce gdzie np. sekcje G, F i D stanowią odpowiednio 30%, 14% i 12%.

Ochrona zdrowia i opieka społeczna

Na terenie LGD znajduje się według danych GUS na 2007 rok 17 zakładów opieki zdrowotnej (3394 osób na jedną placówkę), 3 praktyki lekarskie (19235 osób na jedną praktykę) oraz 11 aptek lub punktów aptecznych (wskaźnik równy 5246). Wartości wskaźników są wyższe od średniej krajowej dla obszarów wiejskich w 2007 roku, z wyjątkiem praktyk lekarskich, w przypadku których sytuacja jest znacznie gorsza niż w Polsce. Oprócz tego na tym obszarze funkcjonuje jedna placówka pomocy społecznej oraz jeden dom pomocy społecznej dysponujący łącznie z filiami 40 miejscami. Pod tym względem sytuacja jest znacznie gorsza niż w całym kraju, gdzie na jedno miejsce przypada 372 osoby, a na terenie LGD ponad 1442 osoby.

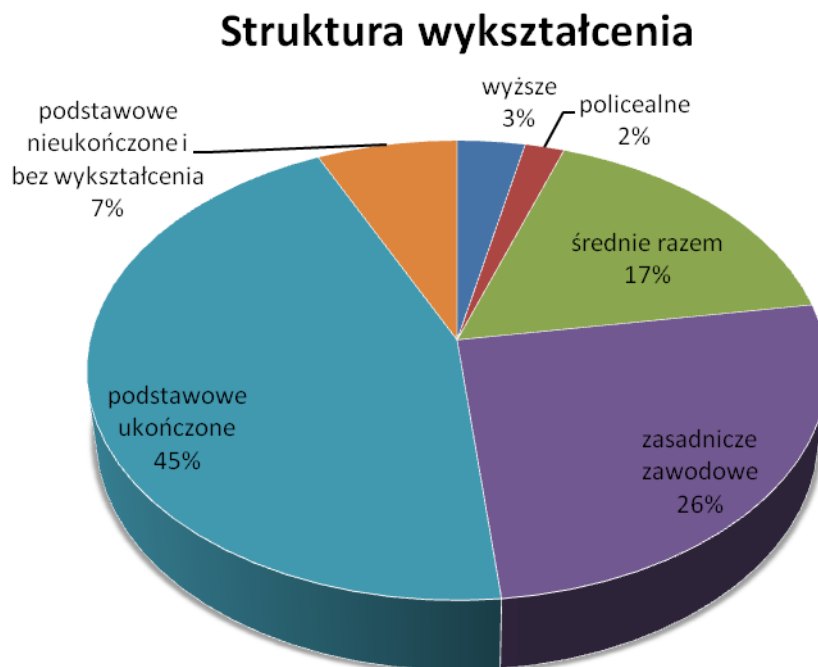
Edukacja i wychowanie

Wg danych GUS z roku 2007 na obszarze LGD było:

- 5 przedszkoli z 377 miejscami, do których uczęszczało 364 dzieci,
- 36 szkół podstawowych, do których uczęszczało 4142 dzieci,
- 18 gimnazjów, do których uczęszczało 2375 dzieci.

Oprócz tego znajduje się tutaj 12 innych szkół. Wartości te są w miarę zbliżone do tego co obserwujemy na obszarach wiejskich w całej Polsce.

Oprócz tego na terenie LGD znajduje się jedna szkoła ponadgimnazjalna. W szkołach znajduje się łącznie 786 komputerów.



Strukturę wykształcenia ludności wg spisu ludności w 2002 roku pokazuje wykres powyżej. Poziom wykształcenia mieszkańców obszaru objętego LGD wypada trochę gorzej (mniej jest procentowo ludzi lepiej wykształconych) niż ogólnie w polskich wsiach.

Turystyka, rekreacja i kultura

W 2007 roku na terenie LGD znajdowały się 3 obiekty udzielające noclegów, w tym 2 całoroczne. Obiekty te dysponowały łącznie 95 miejscami noclegowymi (55 całorocznych). W tym okresie tereny te odwiedziło i skorzystało z oferty noclegowej 4455 osób w tym 529 z zagranicy, łącznie udzielono im 5704 noclegów (879 gościom zagranicznym). Sytuacja noclegowa jest gorsza niż ogólnie na obszarach wiejskich. Biorąc pod uwagę walory regionu można zwiększyć liczbę turystów poprzez poprawę bazy noclegowej.

Na obszarze LGD znajduje się łącznie z filami 13 bibliotek i 3 instytucji kultury. W 2007 roku odbyło się tu 91 imprez. Na tym obszarze działa ponadto 17 zespołów artystycznych oraz 6 kół i klubów.

Na terenie LGD w roku 2007 funkcjonowało łącznie 106 różnych fundacji i stowarzyszeń co daje wskaźnik w wysokości 1,84 na 1000 mieszkańców. Jest to wartość zbliżona do średniej dla kraju która wynosi 2,03 na 1000 mieszkańców.

Ciekawą atrakcją dla turystów są Szlak Niebieski wzdłuż Wkry z Cieksyna do Pomiechówka - długość 19,8 km; Szlak Zielony w poprzek pasma Lasów Pomiechowskich - długość 37,8 km; Szlak Czerwony wśród pól i lasów wysoczyzny - długość 21,8 km, szlak sienkiewiczowski oraz kilka rowerowych szlaków turystycznych, z których dwa zostaną włączone do sieci szlaków rowerowych EuroVelo.

4) specyfika obszaru i przedstawienie sposobu jej wykorzystania

W tabeli poniżej podano najważniejsze elementy specyfiki obszaru wraz ze sposobem ich wykorzystania.

Tab. Specyfika obszaru LGD Przyjazne Mazowsze i sposób jej wykorzystania

Lp.	Elementy specyfiki obszaru	Sposoby jej wykorzystania
1	Bliskość Warszawy	Rozwój działalności gospodarczej – bliskość rynków zbytu, turystyka, szczególnie weekendowa. Możliwość tworzenia atrakcyjnej oferty zamieszkania. Bliskość dużego miasta to większa konkurencyjność oferty spędzania wolnego czasu i stąd potrzeba tworzenia takiej oferty na miejscu
2	Dziedzictwo kulturowe, związki z historią żydowską	Rozwój turystyki, szczególnie turystyki kulturowej
3	Zagłębnie truskawek i innych owoców, uprawa ziół	Rozwój przetwórstwa rolno-spożywczego, w tym produktów lokalnych
4	Szlak sienkiewiczowski	Rozwój turystyki, szczególnie turystyki kulturowej, związanej z osobą wybitnego pisarza
5	Guzik sochociński – z muszli rzecznej	Rozwój turystyki, ale też rozwój produktów lokalnych

3. Analiza SWOT dla obszaru objętego LSR, wnioski wynikające z przeprowadzonej analizy.

Podczas warsztatów w dniu 21 listopada 2008 r. w Płońsku przeprowadzono analizę SWOT dla obszaru LGD - Przyjazne Mazowsze.

Mocne strony

1. Dogodne położenie geograficzne i tranzytowe - bliskość Warszawy to sąsiedztwo aglomeracji warszawskiej o wysokiej sile nabywczej, popycie na eko produkty i możliwości spędzenia atrakcyjnie czasu wolnego przy korzystnych połączeniach komunikacyjnych z Warszawą;
2. Infrastruktura komunikacyjna - dobre połączenia i dobre drogi
3. Dobre warunki dla rozwoju turystyki - atrakcyjne tereny położone nad rzeką Wkrą i Wisłą, zabytkowe kościoły, dworki, znajdująca się w pobliżu Bazylika w Czerwińsku, lasy i obszary ciekawe krajobrazowo
4. Czyste powietrze
5. Zagłębie truskawkowe i zielarskie
6. Produkty lokalne takie jak guzik sochociński, produkty kuchni żydowskiej i regionalnej
7. Zainteresowanie części mieszkańców czynnym wypoczynkiem i udziałem w życiu społecznym gmin

Słabe strony

1. Brak miejscowych planów zagospodarowania przestrzennego
2. Słaba i niewystarczająca dla rozwoju obszaru infrastruktura turystyczna
3. Zanedbane i nie remontowane zabytki (kościoły)
4. Słaba infrastruktura społeczna oraz techniczna
5. Niska świadomość społeczno – gospodarcza i obywatelska
6. Niewłaściwa gospodarka odpadami ze szczególnym uwzględnieniem odpadów azbestowych
7. Niska świadomość ekologiczna
8. Rozdrobniona produkcja i słabo rozwinięte przetwórstwo
9. Wyludnianie obszaru (na skutek migracji oraz ujemnego przyrostu naturalnego)

Szanse

1. Możliwość korzystania z Funduszy Unijnych
2. Wzrost zainteresowania osiedlaniem się poza miastem - Migracja osób z miasta na wieś
3. Rozwój turystyki w Polsce
4. Trendy w turystyce w kierunku rozwoju turystyki aktywnej np. budowy ścieżek rowerowych
5. Budowa lotniska w Modlinie
6. Rozwój gospodarczy kraju i wzrost dochód społeczeństwa polskiego
7. Rosnące zainteresowanie tzw. „zdrową żywnością”

Zagrożenia

1. Pogorszenie się sytuacji (obniżanie się rentowności) sektora rolniczego.
2. Wykreowanie w okolicy Warszawy nowych i konkurencyjnych (względem regionu płockiego) obszarów z rozwiniętą funkcją turystyczną i ofertą na zagospodarowanie czasu wolnego.
3. Kryzys finansowy na świecie.
4. Inwestycje gospodarcze uciążliwe dla środowiska.

Wnioski z Analizy SWOT

Wnioskowane z Analizy SWOT kierunki działań (cele tych działań) LSR służą temu, aby:

- jak najlepiej wykorzystać i zachować **Mocne Strony**
- zlikwidować lub zminimalizować **Słabe Strony**
- jak najlepiej wykorzystać **Szanse**
- w jak największym stopniu unikać **Zagrożeń**.

oraz żeby:

- jak najlepiej wykorzystać i zachować **Mocne Strony** takie jak *dogodne położenie geograficzne i tranzytowe - bliskość aglomeracji warszawskiej o wysokiej sile nabywczej, dobre połączenia i dobre drogi, dobre warunki dla rozwoju turystyki - atrakcyjne tereny położone nad rzeką Wkrą i Wisłą, Bazylika w Czerwińsku, lasy i zieleń jako krajobraz kulturowy, czyste powietrze*
- jak najlepiej wykorzystać **Szanse**, jakimi są *rozwój turystyki w Polsce, trendy w turystyce w kierunku rozwoju turystyki aktywnej np. budowy ścieżek rowerowych, budowę lotniska w Modlinie, rozwój gospodarczy kraju oraz wzrost dochodu społeczeństwa polskiego*
- w jak największym stopniu unikać **Zagrożeń** jakimi są *tworzone w okolicy Warszawy nowe i konkurencyjne (względem regionu płockiego) oferty z rozwiniętą funkcją turystyczną i propozycjami na zagospodarowanie czasu wolnego.*

1. Należy działać w kierunku rozwoju turystyki, szczególnie weekendowej

Zlikwidować lub zminimalizować **Słabe Strony**, jakimi są *słaba infrastruktura turystyczna, społeczna, niska świadomość ekologiczna i ochrony środowiska*. Oraz niewykorzystany potencjał produktu lokalnego, a jednocześnie jak najlepiej wykorzystać **Szanse** jaką jest rosnące zainteresowanie aktywnym wypoczynkiem i *migracja osób z miasta na wieś*.

2. Należy poprawić ofertę spędzania wolnego czasu dla mieszkańców, a tym samym jakość zamieszkania

- jak najlepiej wykorzystać i zachować **Mocne Strony** takie jak *dogodne położenie geograficzne i tranzytowe - bliskość aglomeracji warszawskiej o wysokiej sile nabywczej, dobre połączenia i dobre drogi, zagłębie truskawkowe i zielarskie,*
- ograniczać **Słabe Strony** takie jak *rozdrobiona produkcja i słabo rozwinięte przetwórstwo, niewykorzystany potencjał produktu lokalnego,*

- jak najlepiej wykorzystać Szanse, jakimi są *budowa lotniska w Modlinie i rozwój gospodarczy kraju, wzrost dochodu społeczeństwa polskiego oraz rosnące zainteresowanie tzw. „zdrową żywnością”*,
- w jak największym stopniu unikać Zagrożeń takich jak *pogorszenie się sytuacji (obniżanie się rentowności) sektora rolniczego i kryzys finansowy na świecie*,

3. Należy zadbać o rozwój przedsiębiorczości na obszarach wiejskich

Jak najlepiej wykorzystać i zachować Mocne Strony takie jak *zagłębienie truskawkowe i zielarskie, produkty lokalne takie jak guzik sochociński* i jednocześnie jak najlepiej wykorzystać Szanse jaką jest *rosnące zainteresowanie tzw. „zdrową żywnością”*.

4. Należy wykreować produkty lokalne

- zachować Mocne Strony takie jak *dobre warunki dla rozwoju turystyki - atrakcyjne tereny położone nad rzeką Wkrą i Wisłą, zabytkowe kościoły, Bazylika w Czerwińsku, lasy i zieleń, obszary atrakcyjne krajobrazowo oraz czyste powietrze*,
- zminimalizować Słabe Strony jaką jest *niska świadomość ekologiczna*
- w jak największym stopniu unikać Zagrożeń jakimi są *inwestycje gospodarcze uciążliwe dla środowiska*

5. Należy dbać o zachowanie dziedzictwa kulturowego i przyrodniczego

Zminimalizować Słabą Stronę jaką jest *niska świadomość społeczno – gospodarcza i obywatelska (brak współpracy) społeczności lokalnej*, a jednocześnie jak najlepiej wykorzystać Szanse jaką są *Fundusze Unijne*

6. Należy pobudzać i rozwijać aktywność społeczną

Zachować Mocne Strony jakimi są *dobre połączenia i dobre drogi*, a jednocześnie zlikwidować lub zminimalizować Słabe Strony jakimi są *słaba infrastruktura techniczna, niewłaściwa gospodarka odpadami ze szczególnym uwzględnieniem odpadów azbestowych*

7. Należy dbać o infrastrukturę drogową i rozwijać infrastrukturę techniczną, w tym w zakresie gospodarki odpadami, szczególnie odpadami niebezpiecznymi

Zlikwidować lub zminimalizować Słabą Stronę jaką jest *brak miejscowych planów zagospodarowania przestrzennego*.

8. Należy opracować i uchwalić miejscowe plany zagospodarowania przestrzennego.

Wskazane jako wnioski z Analizy SWOT kierunki działań określono jako cele szczegółowe LSR, natomiast cele ogólne grupują po kilka celów szczegółowych tworząc „pomost” pomiędzy zaproponowaną wizją rozwoju obszaru, a celami szczegółowymi. Tak określone cele ogólne, grupujące cele szczegółowe w oczywisty sposób także wynikają z Analizy SWOT.

Wnioski:

„należy działać w kierunku rozwoju turystyki, szczególnie weekendowej”;

„należy poprawić ofertę spędzania wolnego czasu dla mieszkańców, a tym samym jakość zamieszkania”;

„należy zadbać o rozwój przedsiębiorczości na obszarach wiejskich”;

„należy wykreować produkty lokalne”;

„należy dbać o zachowanie dziedzictwa kulturowego i przyrodniczego”;

„należy pobudzać i rozwijać aktywność społeczną” realizowany będzie poprzez Działanie 4.31 PROW.

Natomiast wnioski *„należy dbać o infrastrukturę drogową i rozwijać infrastrukturę techniczną, w tym w zakresie gospodarki odpadami, szczególnie odpadami niebezpiecznymi”* oraz *„należy opracować i uchwalić miejscowe plany zagospodarowania przestrzennego”* nie będą realizowane ze względu na to, że nie mieści się to w zakresie Osi 4 PROW.

4. Określenie celów ogólnych i szczegółowych LSR oraz wskazanie planowanych przedsięwzięć służących osiągnięciu poszczególnych celów szczegółowych w ramach, których będą realizowane operacje, zwanych dalej „przedsięwzięciami”

Wizja

Podczas warsztatów w dniu 21 listopada 2008 r. w Płońsku, związanego z budowaniem strategii LSR dla LGD jednym z pierwszych poruszanych zagadnień było skonkretyzowanie wizji. Podczas warsztatów wypracowano następującą wersję Wizji obszaru LGD:

Obszar przede wszystkim atrakcyjny dla osiedlania się – „aby chciało się tu mieszkać”; sprzyjający rozwojowi lokalnej przedsiębiorczości; centrum turystyki weekendowej; obszar znany w regionie z produktu lokalnego.

Cele ogólne:

I. Poprawa jakości życia na wsi, w tym warunków zatrudnienia

II. Waloryzacja zasobów przyrodniczych i kulturowych

Cele te są zgodne celami Osi 4 – „...przyczynianie się do **powstawania nowych miejsc pracy** na obszarach wiejskich, a także polepszenie zarządzania **lokalnymi zasobami i ich waloryzacja** ...; także w związku z tym, że w celach Osi 4 PROW zapisano że, „Leader jest podejściem [...] umożliwiającym osiągnięcie celów osi trzeciej. Cele Osi 3 PROW to m.in.:

- Różnicowanie działalności rolniczej w kierunku podejmowania lub rozwijania przez rolników, domowników i małżonków rolników, działalności nierolniczej lub związanej z rolnictwem, co wpłynie na **tworzenie pozarolniczych źródeł dochodów, promocję zatrudnienia poza rolnictwem** na obszarach wiejskich (Różnicowanie działalności w kierunku działalności nierolniczej)
- Wzrost konkurencyjności gospodarczej obszarów wiejskich, rozwój przedsiębiorczości i rynku pracy, a w konsekwencji - **wzrost zatrudnienia** na obszarach wiejskich (Tworzenie i rozwój mikroprzedsiębiorstw)
- **Poprawa jakości życia** na obszarach wiejskich przez zaspokojenie potrzeb społecznych i kulturalnych mieszkańców wsi oraz promowanie obszarów wiejskich. Umożliwi to rozwój tożsamości społeczności wiejskiej, zachowanie dziedzictwa kulturowego i specyfiki obszarów wiejskich oraz wpłynie na wzrost atrakcyjności turystycznej i inwestycyjnej obszarów wiejskich (Odnowa i rozwój wsi).

Cele ogólne są konkretne i mierzalne poprzez wskaźniki podane w tabeli poniżej.

Cele szczegółowe

Cele szczegółowe określono w oparciu o analizę SWOT.

- 1. Poprawa oferty spędzania wolnego czasu dla mieszkańców (jakości zamieszkania)**
- 2. Rozwój przedsiębiorczości na obszarach wiejskich**
- 3. Rozwój turystyki, szczególnie weekendowej**
- 4. Kreowanie marki regionu**
- 5. Wykreowanie produktów lokalnych**
- 6. Zachowanie dziedzictwa kulturowego i przyrodniczego**

Cele te osiągnęte będą głównie poprzez projekty w ramach Działania 4.1/413 PROW.

Realizacji celów służyć będą projekty współpracy w ramach Działania 4.21, ale na obecnym etapie nie zostało określone, którym celom szczególnie. Pośrednio wpływ na realizację wszystkich celów będzie miała też aktywność Zarządu LGD w ramach Działania 4.31.

W 2012 roku, w trakcie prac na rozszerzeniem działań strategii i korzystając z dotychczasowych doświadczeń podczas wdrażania LSR zdecydowano o wprowadzeniu dodatkowego celu szczegółowego „Kreowanie marki regionu”.

Cele szczegółowe służą realizacji celów ogólnych w następujący sposób:

Cel ogólny I. Poprawa jakości życia na wsi, w tym warunków zatrudnienia

Cele szczegółowe:

1. Poprawa oferty spędzania wolnego czasu dla mieszkańców (jakość zamieszkania)
2. Rozwój przedsiębiorczości na obszarach wiejskich
3. Rozwój turystyki, szczególnie weekendowej
4. [Kreowanie marki regionu](#)

Cel ogólny II. Waloryzacja zasobów kulturowych i przyrodniczych

Cele szczegółowe:

5. Wykreowanie produktów lokalnych
6. Zachowanie dziedzictwa kulturowego i przyrodniczego

Przedsięwzięcia

W trakcie opracowywania strategii określono 5 przedsięwzięć. Ponieważ w 2012 roku w związku z ogłoszeniem przez Ministra Rolnictwa i Rozwoju wsi Rozporządzenia z dn. 9 marca 2012 r. pojawiła się możliwość ubiegania się o dodatkowe środki na realizację zadań, LGD Przyjazne Mazowsze zdecydowała o rozszerzeniu działań o jedno nowe przedsięwzięcie. Wszystkie przedsięwzięcia przyczyniać się będą do osiągnięcia bezpośrednio celów szczegółowych.

Lokalna Strategia Rozwoju dla obszaru LGD - Przyjazne Mazowsze (20.12.2013r.)

W tabeli poniżej wskazano, które przedsięwzięcia służą realizacji celów szczegółowych. Numeracja celów j/w.

Lp	Przedsięwzięcie	Cele					
		1	2	3	4	5	6
1	Spędzić czas razem, aktywnie i kulturalnie	X					
2	Firma z pomysłem		X				
3	Weekend na wsi			X			
4	Nasz produkt lokalny					X	
5	W zgodzie z naturą i kulturą						X
6	Mazowiecka dusza skrzata				X		

Tab. Cele i mierniki ich osiągnięcia w 2015 roku

Cele ogólne	Wskaźniki	Wartość spodziewana w 2015 r.
I. Poprawa jakości życia, w tym warunków zatrudnienia II. Waloryzacja zasobów przyrodniczych i kulturowych.	Wskaźnik migracji na 1000 mieszkańców(dane z gmin, GUS)	-0,2
	Wskaźnik przedsiębiorczości - ilość podmiotów gospodarczych w systemie REGON na 1000 mieszkańców (dane z urzędów gmin, dane GUS)	48,0
	zwiększenie wpływów do budżetu gminy z tytułu podatku CIT i PIT (wg danych urzędów gmin, GUS)	1,5%
	Ilość turystów na 1000 mieszkańców (wskaźnik Schneidera)(dane GUS)	8,0
Cele szczegółowe	Wskaźniki	Wartość spodziewana w 2015 r.
1. Poprawa oferty spędzania wolnego czasu dla mieszkańców (jakości zamieszkania) 2. Rozwój przedsiębiorczości na obszarach wiejskich 3. Rozwój turystyki a szczególnie weekendowej 4. Kreowanie marki regionu	Rezultatu	
	<ul style="list-style-type: none"> • Liczba osób korzystających z nowej lub zmodernizowanej infrastruktury sportowo-rekreacyjnej lub kulturalnej w gminach – wg danych z gmin 	30 000+10 000
	<ul style="list-style-type: none"> • Liczba osób uczestnicząca w imprezach kulturalnych lub sportowo-rekreacyjnych – dane z gmin i dane własne LGD 	30 000
	<ul style="list-style-type: none"> • Liczba osób uczestnicząca w szkoleniach, warsztatach i spotkaniach o tematyce związanej z nabywaniem nowych umiejętności, rozwojem kulturalnym, artystycznym – dane własne LGD 	40
	<ul style="list-style-type: none"> • Liczba nowych lub utrzymanych miejsc pracy – wg danych od beneficjentów i danych własnych LGD 	38
	<ul style="list-style-type: none"> • Liczba nowych usług, nowej lub zmodernizowanej firmy związanych z aktywnymi formami spędzania czasu wolnego 	1
	<ul style="list-style-type: none"> • Liczba nowych usług, nowej lub poszerzonej działalności pozarolniczej gospodarstwa rolnego związanych z aktywnymi formami spędzania czasu wolnego 	2
	<ul style="list-style-type: none"> • Liczba nowych usług nowej lub poszerzonej działalności pozarolniczej gospodarstwa rolnego– wg danych uzyskanych od beneficjentów 	3 +1
	<ul style="list-style-type: none"> • Liczba nowych usług nowej lub modernizowanej firmy – wg danych uzyskanych od beneficjentów 	2
	<ul style="list-style-type: none"> • Liczba dodatkowych lub nowych usług w miejscach ruchu turystycznego - wg danych LGD 	10

Lokalna Strategia Rozwoju dla obszaru LGD - Przyjazne Mazowsze (20.12.2013r.)

	<ul style="list-style-type: none"> • Liczba osób korzystających z nowej lub zmodernizowanej infrastruktury sportowo-rekreacyjnej, kulturalnej w gminach oznaczoną, identyfikującą się „marką Skrzata” 	2 000
	<ul style="list-style-type: none"> • Liczba osób korzystających z odnowionych zabytków identyfikujących się „marką Skrzata” 	500
	<ul style="list-style-type: none"> • Liczba osób uczestnicząca w imprezach kulturalnych lub sportowo-rekreacyjnych identyfikujących się „marką Skrzata” 	1 000
	<ul style="list-style-type: none"> • Liczba osób korzystających z imprez i innych działań informujących i promujących walory turystyczne regionu wykorzystujących w tych działaniach „markę Skrzata” 	1 000
	Produktu	
	<ul style="list-style-type: none"> • Liczba nowych lub zmodernizowanych obiektów sportowo-rekreacyjnych lub kulturalnych – wg danych własnych LGD 	13
	<ul style="list-style-type: none"> • Liczba nowych lub zmodernizowanych obiektów poprawiających standard życia na wsi – wg danych własnych LGD 	10
	<ul style="list-style-type: none"> • Liczba nowo utworzonych lub wspartych mikroprzedsiębiorstw, których działalność związana jest z aktywnymi formami spędzania czasu wolnego 	1
	<ul style="list-style-type: none"> • Liczba gospodarstw , w których rozpoczęto lub poszerzono działalność pozarolniczą w kierunku aktywnego spędzania czasu wolnego mieszkańców 	2
	<ul style="list-style-type: none"> • Liczba imprez kulturalno – sportowych – dane własne LGD 	12
	<ul style="list-style-type: none"> • Liczba szkoleń, warsztatów i spotkań o tematyce związanej z nabywaniem nowych umiejętności, rozwojem kulturalnym, artystycznym – dane własne LGD 	2
	<ul style="list-style-type: none"> • Liczba wyremontowanych, zmodernizowanych lub lepiej wyposażonych świetlic, placów zabaw lub innych obiektów 	14
	<ul style="list-style-type: none"> • Liczba nowych lub zmodernizowanych działalności pozarolniczych– wg danych od beneficjentów i danych własnych LGD 	22
	<ul style="list-style-type: none"> • Liczba nowych, zmodernizowanych lub lepiej wyposażonych przedsiębiorstw lub firm usługowych – wg danych od beneficjentów i danych własnych LGD 	16
	<ul style="list-style-type: none"> • Liczba gospodarstw w których rozpoczęto lub poszerzono działalność pozarolniczą w kierunku rozwoju turystyki – wg danych własnych LGD 	3+1
	<ul style="list-style-type: none"> • Liczba nowo utworzonych lub wspartych mikroprzedsiębiorstw, których działalność związana jest z turystyką w regionie – wg danych własnych LGD 	2
	<ul style="list-style-type: none"> • Liczba nowo utworzonych lub lepiej wyposażonych miejsc obsługi ruchu turystycznego 	10
		3

Lokalna Strategia Rozwoju dla obszaru LGD - Przyjazne Mazowsze (20.12.2013r.)

	<ul style="list-style-type: none"> • Liczba nowych lub zmodernizowanych obiektów sportowo-rekreacyjnych lub kulturalnych, poprawiających jakość życia oznaczoną, identyfikującą się „marką Skrzata” /Odnowa Wsi • Liczba zmodernizowanych, odnowionych zabytków identyfikujących się „marką Skrzata” • Liczba nowych lub zmodernizowanych świetlic lub innych obiektów kulturalnych lub rekreacyjnych, wpływających na poprawę jakości życia oznaczoną, identyfikującą się „marką Skrzata” /Małe Projekty • Liczba imprez kulturalno-sportowych identyfikujących się/promujących „markę Skrzata” • Liczba imprez i innych działań informujących i promujących walory turystyczne regionu wykorzystujących w tych działaniach „markę Skrzata” 	<p style="text-align: center;">3</p> <p style="text-align: center;">1</p> <p style="text-align: center;">8</p> <p style="text-align: center;">4</p> <p style="text-align: center;">2</p>
<p>5. Wykreowanie produktów lokalnych 6. Zachowanie dziedzictwa kulturowego i przyrodniczego</p>	<p>Rezultatu</p> <ul style="list-style-type: none"> • Liczba osób korzystających z imprez i innych działań promujących produkty lokalne – wg danych z gmin i danych własnych LGD • Liczba osób korzystających z odnowionych zabytków przy szlakach i ścieżkach– wg danych z gmin i z parafii • Liczba osób korzystających z nowej lub zmodernizowanej infrastruktury związanej ze szlakiem lub ścieżką edukacyjną, sportową lub turystyczną – wg danych z gmin • Liczba osób korzystających z imprez i innych działań promujących szlaki i ścieżki oraz obiekty turystyczne w gminach – wg danych z gmin i danych własnych LGD <p>Produktu</p> <ul style="list-style-type: none"> • Liczba działań promujących produkt lokalny – wg danych z gmin i danych własnych LGD • Liczba działań przyczyniających się do poszerzenia oferty wykorzystującej lokalne produkty – wg danych z gmin oraz danych własnych LGD • Liczba nowych lub zmodernizowanych, odnowionych obiektów, zabytków – wg danych własnych LGD, • Liczba zagospodarowanych lub odnowionych miejsc, przy szlakach, ścieżkach turystycznych i zabytkach w gminach – wg danych własnych LGD • Liczba działań informacyjno-promocyjnych– wg danych z gmin i danych własnych LGD • Liczba nowych lub zmodernizowanych ścieżek, szlaków lub obiektów przy ścieżkach 	<p style="text-align: center;">30 000</p> <p style="text-align: center;">3 450</p> <p style="text-align: center;">1 100</p> <p style="text-align: center;">10 000</p> <p style="text-align: center;">9</p> <p style="text-align: center;">1</p> <p style="text-align: center;">2+1</p> <p style="text-align: center;">1</p> <p style="text-align: center;">9</p> <p style="text-align: center;">2+2</p>

Lokalna Strategia Rozwoju dla obszaru LGD - Przyjazne Mazowsze (20.12.2013r.)

	lub szlakach – wg danych własnych LGD	
--	---------------------------------------	--

Tab. Matryca celów, przedsięwzięć i wskaźników LSR – Przyjazne Mazowsze

Cel ogólny		Cel szczegółowy		Przedsięwzięcie	
Wskaźnik oddziaływania	Źródło pomiarów /sposób pomiaru	Wskaźnik rezultatu	Źródło pomiarów /sposób pomiaru	Wskaźnik produktu	Źródło pomiarów /sposób pomiaru
POPRAWA JAKOŚCI ŻYCIA NA WSI W TYM WARUNKÓW ZATRUDNIENIA		POPRAWA OFERTY SPĘDZENIA WOLNEGO CZASU DLA MIESZKAŃCÓW(JAKOŚCI ZAMIESZKANIA)		SPĘDZIĆ CZAS RAZEM AKTYWNIEM I KULTURALNIE	
Wskaźnik migracji na 1000 mieszkańców	Wg danych GUS	Liczba osób korzystających z nowej lub zmodernizowanej infrastruktury sportowo-rekreacyjnej, kulturalnej w gminach	Ankieta monitorująca z realizacji operacji	Liczba nowych lub zmodernizowanych obiektów sportowo-rekreacyjnych lub kulturalnych	Ankieta monitorująca z realizacji operacji
		Liczba osób uczestnicząca w imprezach kulturalnych lub sportowo-rekreacyjnych	Ankieta monitorująca z realizacji operacji	Liczba nowych lub zmodernizowanych obiektów poprawiających standard życia na wsi	Ankieta monitorująca beneficjenta/
		Liczba osób uczestnicząca w szkoleniach, warsztatach i spotkaniach o tematyce związanej z nabywaniem nowych umiejętności, rozwojem kulturalnym i artystycznym	Ankieta monitorująca z realizacji operacji	Liczba imprez kulturalno-sportowych	Ankieta monitorująca beneficjenta/
Wskaźnik przedsiębiorczości	Wg danych gmin, GUS/Zwiększenie wpływów do budżetu gminy z tytułu podatku CIT i PIT	Liczba nowych usług, nowej lub zmodernizowanej firmy związanych z aktywnymi formami spędzania czasu wolnego	Ankieta monitorująca z realizacji operacji	Liczba szkoleń, warsztatów i spotkań dot. nabywania nowych umiejętności, rozwoju kulturalnego i artystycznego	Ankieta monitorująca beneficjenta/
		Liczba nowych usług, nowej lub poszerzonej działalności pozarolniczej gospodarstwa rolnego związanych z aktywnymi formami spędzania czasu wolnego	Ankieta monitorująca z realizacji operacji	Liczba wyremontowanych i zmodernizowanych świetlic lub placów zabaw	Ankieta monitorująca beneficjenta/
POPRAWA JAKOŚCI ŻYCIA NA WSI W TYM WARUNKÓW ZATRUDNIENIA		ROZWÓJ PRZEDSIĘBIORCZOŚCI NA OBSZARACH WIEJSKICH		FIRMA Z POMYSŁEM	
Wskaźnik przedsiębiorczości	Wg danych gmin, GUS/Ilość podmiotów	Liczba nowych lub utrzymanych miejsc pracy	Ankieta monitorująca z realizacji operacji	Liczba nowych lub zmodernizowanych działalności pozarolniczych	Ankieta monitorująca beneficjenta/

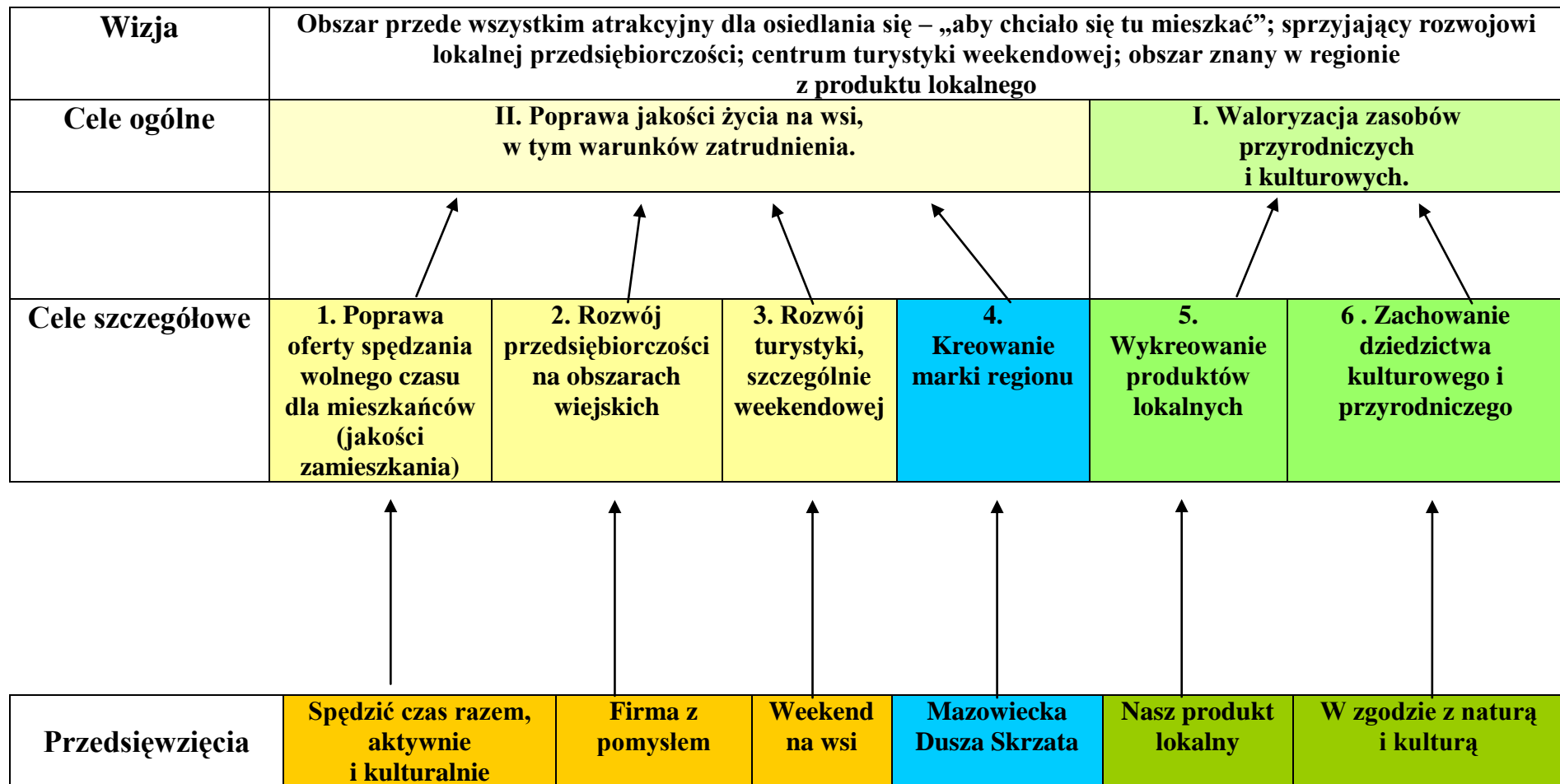
Lokalna Strategia Rozwoju dla obszaru LGD - Przyjazne Mazowsze (20.12.2013r.)

Cel ogólny		Cel szczegółowy		Przedsięwzięcie	
Wskaźnik oddziaływania	Źródło pomiarów /sposób pomiaru	Wskaźnik rezultatu	Źródło pomiarów /sposób pomiaru	Wskaźnik produktu	Źródło pomiarów /sposób pomiaru
	gospodarczych w systemie REGON na 1000 mieszkańców, zwiększenie wpływów do budżetu gminy z tytułu podatku CIT i PIT			Liczba nowych, zmodernizowanych lub lepiej wyposażonych przedsiębiorstw lub firm usługowych	Ankieta monitorująca beneficjenta/
POPRAWA JAKOŚCI ŻYCIA NA WSI W TYM WARUNKÓW ZATRUDNIENIA		ROZWÓJ TURYSTYKI, SZCZEGÓLNI WEEKENDOWEJ		WEEKEND NA WSI	
Wskaźnik przedsiębiorczości	Wg danych gmin, GUS/Zwiększenie wpływów do budżetu gminy z tytułu podatku CIT i PIT	Liczba nowych usług, nowej lub poszerzonej działalności pozarolniczej gospodarstwa rolnego	Ankieta monitorująca z realizacji operacji	Liczba gospodarstw , w których rozpoczęto lub poszerzono działalność pozarolniczą w kierunku rozwoju turystyki	Ankieta monitorująca beneficjenta/
		Liczba nowych usług, nowej lub zmodernizowanej firmy	Ankieta monitorująca z realizacji operacji	Liczba nowo utworzonych lub wspartych mikroprzedsiębiorstw, których działalność związana jest z turystyką w regionie	Ankieta monitorująca beneficjenta/
		Liczba dodatkowych lub nowych usług w miejscach ruchu turystycznego	Ankieta monitorująca z realizacji operacji	Liczba nowo utworzonych lub lepiej wyposażonych miejsc obsługi ruchu turystycznego	Ankieta monitorująca beneficjenta/
POPRAWA JAKOŚCI ŻYCIA NA WSI W TYM WARUNKÓW ZATRUDNIENIA		KREOWANIE MARKI REGIONU		MAZOWIECKA DUSZA SKRZATA	
Wskaźnik migracji na 1000 mieszkańców	Wg danych GUS	Liczba osób korzystających z nowej lub zmodernizowanej infrastruktury sportowo-rekreacyjnej, kulturalnej w gminach oznaczoną, identyfikującą się „marką Skrzata”	Ankieta monitorująca z realizacji operacji	Liczba nowych lub zmodernizowanych obiektów sportowo-rekreacyjnych lub kulturalnych, poprawiających jakość życia oznaczonych, identyfikujących się „marką Skrzata”	Ankieta monitorująca beneficjenta/
		Liczba osób korzystająca z odnowionych zabytków identyfikujących się „marką Skrzata”	Ankieta monitorująca z realizacji operacji	Liczba nowych lub zmodernizowanych świetlic lub innych obiektów kulturalnych lub rekreacyjnych, wpływających na poprawę jakości życia oznaczonych, identyfikujących się „marką Skrzata”	
		Liczba osób uczestnicząca w imprezach kulturalnych lub sportowo-rekreacyjnych	Ankieta monitorująca z realizacji operacji	Liczba zmodernizowanych, odnowionych zabytków identyfikujących się „marką Skrzata”	Ankieta monitorująca beneficjenta
				Liczba imprez kulturalno-sportowych identyfikujących się/promujących „markę	Ankieta monitorująca beneficjenta

Lokalna Strategia Rozwoju dla obszaru LGD - Przyjazne Mazowsze (20.12.2013r.)

Cel ogólny		Cel szczegółowy		Przedsięwzięcie	
Wskaźnik oddziaływania	Źródło pomiarów /sposób pomiaru	Wskaźnik rezultatu	Źródło pomiarów /sposób pomiaru	Wskaźnik produktu	Źródło pomiarów /sposób pomiaru
		identyfikujących się „marką Skrzata		Skrzata	
		Liczba osób korzystających z imprez i innych działań informujących i promujących walory turystyczne regionu wykorzystujących w tych działaniach „markę Skrzata”	Ankieta monitorująca z realizacji operacji	Liczba imprez i innych działań informujących i promujących walory turystyczne regionu wykorzystujących w tych działaniach „markę Skrzata”	Ankieta monitorująca beneficjenta/
WALORYZACJA ZASOBÓW PRZYRODNICZYCH I KULTUROWYCH		WYKREOWANIE PRODUKTÓW LOKALNYCH		NASZ PRODUKT LOKALNY	
Wskaźnik przedsiębiorczości	Wg danych gmin, GUS/Zwiększenie wpływów do budżetu gminy z tytułu podatku CIT i PIT	Liczba osób <i>korzystających</i> z imprez i działań promujących produkty lokalne	Ankieta monitorująca z realizacji operacji	Liczba działań promujących produkty lokalne	Ankieta monitorująca beneficjenta/
				Liczba działań przyczyniających się do poszerzenia oferty wykorzystującej lokalne produkty	Ankieta monitorująca beneficjenta/
WALORYZACJA ZASOBÓW PRZYRODNICZYCH I KULTUROWYCH		ZACHOWANIE DZIEDZICTWA KULTUROWEGO I PRZYRODNICZEGO		W ZGODZIE Z NATURA I KULTURĄ	
Wskaźnik ruchu turystycznego	Dane GUS	Liczba osób korzystających z odnowionych zabytków przy szlakach i ścieżkach	Ankieta monitorująca z realizacji operacji	Liczba nowych lub zmodernizowanych, odnowionych obiektów i zabytków	Ankieta monitorująca beneficjenta
		Liczba osób korzystających z nowej, lub zmodernizowanej infrastruktury związanej ze szlakiem, ścieżką edukacyjną, sportową lub turystyczną	Ankieta monitorująca z realizacji operacji	Liczba zagospodarowanych lub odnowionych miejsc przy szlakach, ścieżkach turystycznych i zabytkach w gminach	Ankieta monitorująca beneficjenta
		Liczba osób korzystających z imprez i innych działań promujących szlaki turystyczne, ścieżki i inne obiekty turystyczne	Ankieta monitorująca z realizacji operacji	Liczba działań informacyjno- promocyjnych	Ankieta monitorująca beneficjenta
				Liczba nowych lub zmodernizowanych ścieżek, szlaków lub obiektów przy ścieżkach lub szlakach.	Ankieta monitorująca beneficjenta

Rys.: Schemat wizji, celów i przedsięwzięć LSR dla LGD „Przyjazne Mazowsze”



Przedsięwzięcia

1. Przedsięwzięcie: **Spędzić czas razem, aktywnie i kulturalnie**

Realizacja przedsięwzięcia przyczyni się przede wszystkim do osiągnięcia

I celu ogólnego: Poprawa jakości życia na wsi, w tym warunków zatrudnienia i celu szczegółowego: 1. Poprawa oferty spędzania wolnego czasu dla mieszkańców (jakości zamieszkania)

Uzasadnienie

Na terenie działania LGD istnieją dogodne warunki do spędzania wolnego czasu i rekreacji, szczególnie, że dużo mieszkańców pracuje poza gminami i chętnie spędzi aktywnie weekend w obrębie gmin wchodzących w skład LGD. Dlatego istotnym staje się stworzenie warunków mieszkańcom i turystom odwiedzającym ten teren na wypoczynek przy wykorzystaniu istniejących zasobów. Niestety mimo wielu miejsc atrakcyjnych pod względem przyrodniczym i historycznym brak wystarczającej infrastruktury dla budowania ciekawej oferty na spędzanie czasu wolnego dla dzieci i dla dorosłych organizowanie się. Brakuje świetlic, zagospodarowanych obiektów do celów rekreacji i wypoczynku, parkingów, placów zabaw. Dlatego celem tego przedsięwzięcia jest organizacja czasu wolnego poprzez różnego rodzaju akcje i przedsięwzięcia o charakterze szkoleniowym, kulturalnym, rozrywkowym i sportowym oraz budowa lub modernizacja obiektów z przeznaczeniem na cele rekreacji i wypoczynku wszystkich grup wiekowych. Obiekty te będą również mogły służyć turystom odwiedzającym gminę. W trakcie realizacji strategii uznano, że zasadnym byłoby zwiększenie zadań i umożliwienie przedsiębiorcom i rolnikom prowadzenie działalności związanej z aktywnym wypoczynkiem w ramach Przedsięwzięcia „Spędzić czas razem, aktywnie i kulturalnie”. Na terenie działania LGD brakuje punktów wypożyczania rowerów, kajaków, fitness klubów oraz innych form usług, które poszerzyłby ofertę spędzania aktywnie czasu wolnego.

Grupy docelowe beneficjentów:

Beneficjentami tego przedsięwzięcia będą przede wszystkim mieszkańcy obszaru LGD, a także jednostki organizacyjne podległe urzędom gmin, właściciele obiektów sportowych, rekreacyjnych oraz przedsiębiorcy, właściciele firm i rolnicy.

Lista rekomendowanych operacji:

Odnowa i rozwój wsi - preferowane będą operacje dotyczące:

- budowy i modernizacji (obiektów kulturalnych), ośrodków kultury świetlic środowiskowych, remiz strażackich zagospodarowanie centrów wsi
- budowy i modernizacji obiektów sportowo-rekreacyjnych
- budowy i modernizacji placów zabaw
- oświetlenia, budowy chodników i parkingów
- budowy i modernizacji małej architektury

Tworzenie i rozwój mikroprzedsiębiorstw - preferowane będą operacje dotyczące:

- tworzenia nowych i modernizacji istniejących przedsiębiorstw różnych branż, których działalność związana będzie z aktywnym wypoczynkiem

Różnicowanie w kierunku działalności nierolniczej - preferowane będą operacje dotyczące:

- tworzenia nowych i modernizacji istniejących działalności gospodarczych związanych z aktywnym wypoczynkiem

Małe projekty - preferowane będą operacje dotyczące:

- organizacji imprez rekreacyjno-kulturalnych
- organizacji imprez rekreacyjno-sportowych

Lokalna Strategia Rozwoju dla obszaru LGD - Przyjazne Mazowsze (20.12.2013r.)

- zakupu strojów i instrumentów dla kół, zespołów, organizacji pozarządowych
- zakupu strojów, sprzętu dla klubów i zespołów sportowych, stowarzyszeń
- szkoleń wpływających na poprawę jakości życia, z zakresu kultury regionu, turystyki
- modernizacji i remontu świetlic
- budowy i modernizacji placów zabaw

Rodzaj Wskaźnika	Wskaźnik	Wartość spodziewana w 2015 roku
Oddziaływania	Wskaźnik migracji na 1000 mieszkańców – wg danych GUS	-0,2
Rezultatu	<ul style="list-style-type: none"> • Liczba osób korzystających z nowej lub zmodernizowanej lub lepiej wyposażonej infrastruktury sportowo-rekreacyjnej lub kulturalnej w gminach – wg danych z gmin 	30 000 +10 000
	<ul style="list-style-type: none"> • Liczba nowych usług, nowej lub zmodernizowanej firmy związanych z aktywnymi formami spędzania czasu wolnego 	1
	<ul style="list-style-type: none"> • Liczba nowych usług, nowej lub poszerzonej działalności pozarolniczej gospodarstwa rolnego związanych z aktywnymi formami spędzania czasu wolnego 	2
	<ul style="list-style-type: none"> • Liczba osób uczestnicząca w imprezach kulturalnych lub sportowo-rekreacyjnych – dane z gmin i dane własne LGD 	30 000
	<ul style="list-style-type: none"> • Liczba osób uczestnicząca w szkoleniach, warsztatach i spotkaniach o tematyce związanej z nabywaniem nowych umiejętności, rozwojem kulturalnym, artystycznym – dane własne LGD 	40
Produktu	Wskaźnik	
„Odnowa i rozwój wsi”	<ul style="list-style-type: none"> • liczba nowych lub zmodernizowanych obiektów sportowo-rekreacyjnych lub kulturalnych – wg danych własnych LGD 	13
	<ul style="list-style-type: none"> • liczba nowych lub zmodernizowanych obiektów poprawiających standard życia na wsi – wg danych własnych LGD 	10
„Tworzenie i rozwój mikroprzedsiębiorstw”	<ul style="list-style-type: none"> • Liczba nowo utworzonych lub wspartych mikroprzedsiębiorstw, których działalność związana jest z aktywnymi formami spędzania czasu wolnego 	1
„Różnicowanie w kierunku działalności nierolniczej”	<ul style="list-style-type: none"> • Liczba gospodarstw, w których rozpoczęto lub poszerzono działalność pozarolniczą w kierunku aktywnego spędzania czasu wolnego mieszkańców 	2
„Małe projekty”	<ul style="list-style-type: none"> • Liczba imprez kulturalno – sportowych - dane własne LGD 	12
	<ul style="list-style-type: none"> • Liczba szkoleń, warsztatów i spotkań o tematyce związanej z nabywaniem nowych umiejętności, 	2

Lokalna Strategia Rozwoju dla obszaru LGD - Przyjazne Mazowsze (20.12.2013r.)

	rozwojem kulturalnym, artystycznym – dane własne LGD	
	<ul style="list-style-type: none">• Liczba wyremontowanych, zmodernizowanych lub lepiej wyposażonych świetlic, placów zabaw lub innych obiektów	14

Łącznie na przedsięwzięcie **Spędzić czas razem, aktywnie i kulturalnie** zaplanowano ok. 5 435 417 zł, co stanowi 48 % środków przeznaczonych na Działanie 4.1/413.

2. Przedsięwzięcie: **Firma z pomysłem**

Realizacja przedsięwzięcia przyczyni się przede wszystkim do osiągnięcia Celu głównego I: Poprawa jakości życia na wsi, w tym warunków zatrudnienia i celu szczegółowego 2: Rozwój przedsiębiorczości na obszarach wiejskich.

Uzasadnienie

Obszar LGD Przyjazne Mazowsze jest terenem typowo rolniczym, bez dużego przemysłu, dlatego rozwój małej i średniej przedsiębiorczości ma duże znaczenie dla tworzenia i utrzymania miejsc pracy. Istniejące zasoby przyrodnicze, duża produkcja owoców, a w tym truskawek, warzyw i ziół sprzyjają rozwojowi przetwórstwa rolno- spożywczego. Dlatego celem przedsięwzięcia będzie pobudzenie działań aktywizujących mieszkańców do podejmowania nowych lub rozwijania istniejących firm produkcyjnych i usługowych, ze szczególnym uwzględnieniem tych którzy wykorzystują produkty lokalne .

Grupy docelowe beneficjentów:

Beneficjentami tego przedsięwzięcia będą: przedsiębiorcy, rolnicy i członkowie ich gospodarstw zainteresowani podejmowaniem działalności gospodarczej lub rozwijaniem istniejącej produkcji lub usług, organizacje pozarządowe i osoby fizyczne zainteresowane tworzeniem nowych lub poszerzaniem istniejących firm, podmioty zainteresowane działalnością informacyjną, szkoleniową lub doradczą w zakresie przedsiębiorczości.

Lista rekomendowanych operacji:

Tworzenie i rozwój mikroprzedsiębiorstw - preferowane będą operacje dotyczące:

- tworzenia nowych i modernizacji istniejących przedsiębiorstw różnych branż, w tym wykorzystujących lokalne zasoby przyrodnicze i kulturowe
- rozwoju przez mikroprzedsiębiorstwa produktów tradycyjnych i lokalnych (spożywczych i innych) oraz ich dystrybucji,
- usług komunalnych i dla gospodarstw rolnych

Różnicowanie w kierunku działalności nierolniczej - preferowane będą operacje dotyczące:

- tworzenia nowych i modernizacji istniejących przedsiębiorstw różnych branż, w tym kreowania i promocji produktu lokalnego
- rozwoju przez mikroprzedsiębiorstwa produktów tradycyjnych i lokalnych (spożywczych i innych) oraz ich dystrybucji,
- usług komunalnych i dla gospodarstw rolnych

Rodzaj Wskaźnika	Wskaźnik	Wartość spodziewana w 2015 roku
Oddziaływania	Wskaźnik przedsiębiorczości – ilość podmiotów	48

Lokalna Strategia Rozwoju dla obszaru LGD - Przyjazne Mazowsze (20.12.2013r.)

	gospodarczych w systemie REGON na 1000 mieszkańców zwiększenie wpływów do budżetu gminy z tytułu podatku CIT i PIT (wg danych urzędów gmin, GUS)	
Rezultatu	<ul style="list-style-type: none">Liczba nowych lub utrzymanych miejsc pracy – wg danych od beneficjentów i danych własnych LGD	38
Produktu	Wskaźnik	
„Różnicowanie w kierunku działalności nierolniczej”	<ul style="list-style-type: none">Liczba nowych lub zmodernizowanych działalności pozarolniczych– wg danych od beneficjentów i danych własnych LGD	22
„Tworzenie i rozwój mikroprzedsiębiorstw”	<ul style="list-style-type: none">Liczba nowych, zmodernizowanych lub lepiej wyposażonych przedsiębiorstw lub firm usługowych – wg danych od beneficjentów i danych własnych LGD	16

Łącznie na przedsięwzięcie **Firma z pomysłem** zaplanowano ok. **2 809 094 zł**, co stanowi **25 %** środków przeznaczonych na Działanie 4.1/413.

3. Przedsięwzięcie: **Weekend na wsi**

I celu ogólnego: Poprawa jakości życia na wsi, w tym warunków zatrudnienia i celu szczegółowego 3: Rozwój turystyki, szczególnie weekendowej

Teren działania LGD sprzyja rozwojowi turystyki weekendowej. Malownicze tereny Mazowsza, pola podzielone lasami, wsie z zabytkowymi kościołami, miejsca ciekawe historycznie i kulturowo, bliskość dużej aglomeracji Warszawy to czynniki wpływające na ocenę terenu jako miejsca dobrego do odpoczynku i rekreacji. Niestety mimo wielu miejsc atrakcyjnych pod względem przyrodniczym i historycznym brak wystarczającej infrastruktury dla rozwoju turystyki weekendowej, a w tym zadbanych obiektów, parkingów, oznakowanego terenu. Celem realizacji przedsięwzięcia jest stworzenie warunków dla dobrego i ciekawego wypoczynku turystów i mieszkańców w gminach objętych LSR.

Grupy docelowe beneficjentów:

Beneficjentami przedsięwzięcia będą: turyści, rolnicy i członkowie ich gospodarstw, przedsiębiorcy, jednostki kultury, kościoł, samorządy lokalne i ich jednostki organizacyjne oraz organizacje pozarządowe i mieszkańcy zainteresowani ochroną i promocją dziedzictwa przyrodniczego i kulturowego, rozwojem gospodarczym, w tym zwłaszcza turystyki na obszarze Partnerstwa.

Lista rekomendowanych operacji:

Tworzenie i rozwój mikroprzedsiębiorstw - preferowane będą operacje dotyczące:

- tworzenia/rozwoju firm rozwijających produkcję lub usługi związane z turystyką i obsługą ruchu turystycznego,
- rozwoju przez mikroprzedsiębiorstwa usług gastronomicznych,

Różnicowanie w kierunku działalności nierolniczej - preferowane będą operacje dotyczące:

- tworzenia nowych i modernizacja istniejących gospodarstw agroturystycznych,
- utworzenia nowych lub modernizacji istniejących przedsiębiorstw świadczących usługi turystyczne
- zagospodarowania akwenów wodnych

Lokalna Strategia Rozwoju dla obszaru LGD - Przyjazne Mazowsze (20.12.2013r.)

Małe projekty – preferowane będą operacje dotyczące:

- poszerzania oferty turystycznej

Rodzaj Wskaźnika	Wskaźnik	Wartość spodziewana w 2015 roku
Oddziaływania	zwiększenie wpływów do budżetu gminy z tytułu podatku CIT i PIT (wg danych urzędów gmin, GUS)	1,5%
Rezultatu	• Liczba nowych usług nowej lub poszerzonej działalności pozarolniczej gospodarstwa rolnego– wg danych uzyskanych od beneficjentów	3+1
	• Liczba nowych usług nowej lub modernizowanej firmy – wg danych uzyskanych od beneficjentów	2
	• Liczba dodatkowych lub nowych usług w miejscach ruchu turystycznego - wg danych LGD	10
Produktu	Wskaźnik	
„Różnicowanie w kierunku działalności nierolniczej”	• liczba gospodarstw w których rozpoczęto lub poszerzono działalność pozarolniczą w kierunku rozwoju turystyki – wg danych własnych LGD	3+1
„Tworzenie i rozwój mikroprzedsiębiorstw”	• liczba nowo utworzonych lub wspartych mikroprzedsiębiorstw, których działalność związana jest z turystyką w regionie – wg danych własnych LGD	2
„Małe projekty”	• liczba nowo utworzonych lub lepiej wyposażonych miejsc obsługi ruchu turystycznego	10

Łącznie na przedsięwzięcie **Weekend na wsi** zaplanowano ok. **575 872 zł**, co stanowi **5%** środków przeznaczonych na Działanie 4.1/413.

4. Przedsięwzięcie: **Mazowiecka dusza skrzata**

Realizacja przedsięwzięcia przyczyni się przede wszystkim do osiągnięcia:

I celu ogólnego: Poprawa jakości życia na wsi, w tym warunków zatrudnienia

Uzasadnienie

Jednym z założeń realizacji Lokalnej Strategii Rozwoju przez Stowarzyszenie jest zidentyfikowanie posiadanych zasobów, wykorzystanie i wypromowanie ich dla rozwoju terenu, podniesienia standardu życia mieszkańców, rozwoju przedsiębiorczości. Dla wzmocnienia tych działań członkowie Stowarzyszenia chcieliby wykreować markę, która kojarzyłaby się z terenem działania LGD - Przyjazne Mazowsze i zachęcała potencjalnych klientów, turystów do korzystania z oferowanych usług, towarów. W założeniu marka ma kojarzyć się nie tylko z terenem ale również z jakością produktu. Potencjalni beneficjenci będą zachęceni do uwzględnienia „marki Skrzata” przy planowaniu realizacji operacji.

Grupy docelowe beneficjentów:

Lokalna Strategia Rozwoju dla obszaru LGD - Przyjazne Mazowsze (20.12.2013r.)

Beneficjentami tego przedsięwzięcia będą: mieszkańcy gmin i turyści korzystający z usług turystycznych, kościoł, jednostki kultury, samorządy lokalne i ich jednostki organizacyjne oraz organizacje i mieszkańcy zainteresowani promocją obszaru działania LGD.

Lista rekomendowanych operacji:

Odnowa i rozwój wsi - preferowane będą operacje dotyczące:

- budowy i modernizacji obiektów przeznaczonych na cele kulturalne, rekreacyjne i sportowe, sakralne, które uwzględnią promocję „marki Skrzata”
- budowy i modernizacji małej architektury, które uwzględnią promocję „marki Skrzata”

Małe projekty- preferowane będą operacje dotyczące:

- organizacji imprez rekreacyjno-kulturalnych, rekreacyjno-sportowych, które będą uwzględniały promocję „marki Skrzata”
- modernizacji i remontu świetlic, budowy i modernizacji placów zabaw, które będą uwzględniały promocję „marki Skrzata”
- budowy małej infrastruktury na cele turystyczne, które będą uwzględniały promocję „marki Skrzata”
- działań informacyjnych i promujących walory turystyczne regionu wykorzystujących w tych działaniach „markę Skrzata”.

Rodzaj Wskaźnika	Wskaźnik	Wartość oczekiwana w 2015 roku
Oddziaływania	Wskaźnik migracji na 1000 mieszkańców/ wg danych GUS	-0,2
	Wskaźnik ruchu turystycznego / GUS	1,5%
Rezultatu	• Liczba osób korzystających z nowej lub zmodernizowanej infrastruktury sportowo-rekreacyjnej, kulturalnej w gminach oznaczoną, identyfikującą się „marką Skrzata”	2 000
	• Liczba osób korzystających z odnowionych zabytków identyfikujących się „marką Skrzata”	500
	• Liczba osób uczestnicząca w imprezach kulturalnych lub sportowo-rekreacyjnych identyfikujących się „marką Skrzata”	1 000
	• Liczba osób korzystających z imprez i innych działań informujących i promujących walory turystyczne regionu wykorzystujących w tych działaniach „marką Skrzata”	1 000
Produktu	Wskaźnik	
„Odnowa wsi”	• Liczba nowych lub zmodernizowanych obiektów sportowo-rekreacyjnych lub kulturalnych, poprawiających jakość życia oznaczoną, identyfikującą się „marką Skrzata	3
	• Liczba zmodernizowanych, odnowionych zabytków identyfikujących się „marką Skrzata”	1

Lokalna Strategia Rozwoju dla obszaru LGD - Przyjazne Mazowsze (20.12.2013r.)

„Małe projekty”	<ul style="list-style-type: none"> • Liczba nowych lub zmodernizowanych świetlic lub innych obiektów kulturalnych lub rekreacyjnych, wpływających na poprawę jakości życia oznaczoną, identyfikującą się „marką Skrzata” 	8
	<ul style="list-style-type: none"> • Liczba imprez kulturalno-sportowych identyfikujących się/promujących „markę Skrzata” 	4
	<ul style="list-style-type: none"> • Liczba imprez i innych działań informujących i promujących walory turystyczne regionu wykorzystujących w tych działaniach „markę Skrzata 	2

Łącznie na przedsięwzięcie **Mazowiecka dusza skrzata** zaplanowano ok. **1 537 710 zł**, co stanowi **14%** środków przeznaczonych na Działanie 4.1/413.

5. Przedsięwzięcie: Nasz produkt lokalny

Realizacja przedsięwzięcia przyczyni się przede wszystkim do osiągnięcia:

Celu ogólnego II: Waloryzacja zasobów kulturowych i przyrodniczych a w tym celu szczegółowego 4: Wykreowanie produktów lokalnych.

Uzasadnienie

Teren LGD znany jest z produkcji rolniczej, a szczególnie słynie z uprawy ziół, owoców i truskawek. Posiada też wiele specyficznych produktów lokalnych związanych regionem oraz z kuchnią lokalną i regionalną oraz kuchnią i kulturą żydowską. Może pochwalić się unikalnymi atrakcjami turystycznymi, które stanowią o bogactwie kulturowym i przyrodniczym obszaru. Wsparcie tego przedsięwzięcia będzie polegało na pomocy podmiotom publicznym i prywatnym, rolnikom i organizacjom pozarządowym w wykorzystaniu istniejącego potencjału i specyfiki lokalnej produkcji dla poprawy rozwoju przedsiębiorczości oraz kreowania produktu lokalnego i marki *Przyjaznego Mazowsza*.

Grupy docelowe beneficjentów:

Beneficjentami tego przedsięwzięcia będą: mieszkańcy gmin i turyści korzystający z usług turystycznych, tworzący i prowadzący gospodarstwa agroturystyczne, przedsiębiorcy, jednostki kultury, samorządy lokalne i ich jednostki organizacyjne oraz organizacje i mieszkańcy zainteresowani promocją produktów lokalnych

Lista rekomendowanych operacji:

Małe projekty – preferowane będą operacje dotyczące:

- promocji produktów lokalnych i regionalnych,
- poszerzania oferty wykorzystującej lokalne produkty

Rodzaj Wskaźnika	Wskaźnik	Wartość spodziewana w 2015 roku
------------------	----------	---------------------------------

Lokalna Strategia Rozwoju dla obszaru LGD - Przyjazne Mazowsze (20.12.2013r.)

Oddziaływania	Wskaźnik przedsiębiorczości – ilość podmiotów gospodarczych w systemie REGON na 1000 mieszkańców zwiększenie wpływów do budżetu gminy z tytułu podatku CIT i PIT (wg danych urzędów gmin, GUS)	48
Rezultatu	<ul style="list-style-type: none">Liczba osób korzystających z imprez i innych działań promujących produkty lokalne – wg danych z gmin i danych własnych LGD	30 000
Produktu	Wskaźnik	
„Małe projekty”	<ul style="list-style-type: none">Liczba działań promujących produkt lokalny – wg danych z gmin i danych własnych LGDLiczba działań przyczyniających się do poszerzenia oferty wykorzystującej lokalne produkty – wg danych z gmin oraz danych własnych LGD	9 1

Łącznie na to przedsięwzięcie zaplanowano ok. **276 618 zł**, co stanowi **2%** środków przeznaczonych na Działanie 4.1/413.

6. Przedsięwzięcie: **W zgodzie z naturą i kulturą**

Realizacja przedsięwzięcia przyczyni się przede wszystkim do osiągnięcia:

Celu ogólnego II: Waloryzacja zasobów kulturowych i przyrodniczych

a w tym celu szczegółowego 5: Zachowanie dziedzictwa kulturowego i przyrodniczego

Uzasadnienie

Teren działania LGD jest dogodny do rozwoju turystyki weekendowej o czym nadmienialiśmy już we wcześniejszych przedsięwzięciach. Niemniej oferta dla turystów jest skromna i niewystarczająca dla zwiększenia ruchu turystycznego. Moda na aktywny wypoczynek skłania do inwestowania w tworzenie szlaków turystycznych i zagospodarowania obiektów przy szlakach, ścieżkach turystycznych i sportowych co pozwoliłoby korzystać z zasobów przyrodniczych obszaru jak i pomogło promować zasoby kulturowe poszczególnych gmin. Dlatego celem przedsięwzięcia jest poszerzenie oferty na spędzanie wolnego czasu i lepsze wykorzystanie istniejącego potencjału dla rozwoju turystyki związanej ze szlakami, ścieżkami turystycznymi i edukacyjnymi.

Grupy docelowe beneficjentów:

Beneficjentami przedsięwzięcia będą: rolnicy i członkowie ich gospodarstw, przedsiębiorcy, jednostki kultury, kościoły, samorządy lokalne i ich jednostki organizacyjne oraz organizacje pozarządowe i mieszkańcy zainteresowani ochroną i promocją dziedzictwa przyrodniczego i kulturowego, rozwojem gospodarczym, w tym zwłaszcza turystyki na obszarze Partnerstwa.

Lista rekomendowanych operacji:

Odnowa i rozwój wsi - preferowane będą operacje dotyczące:

- budowy i modernizacji obiektów kulturalnych, sakralnych
- odnowy zabytków, w tym na szlakach, przy ścieżkach edukacyjnych, sportowych i turystycznych
- tworzenia ścieżek edukacyjnych, sportowych i turystycznych, zagospodarowanie terenu związanego ze ścieżkami i szlakami

Małe projekty- preferowane będą operacje dotyczące:

- wyznaczania i tworzenia ścieżek turystycznych, edukacyjnych i sportowych
- oznakowania terenu i budowa małej infrastruktury związanej ze ścieżkami ,
- odnową obiektów przy ścieżkach i szlakach np. kapliczki, przydrożne figurki
- działań informacyjno – promocyjnych

Rodzaj Wskaźnika	Wskaźnik	Wartość oczekiwana w 2015 roku
Oddziaływania	Wskaźnik ruchu turystycznego – GUS	8
Rezultatu	<ul style="list-style-type: none"> • liczba osób korzystających z odnowionych zabytków przy szlakach i ścieżkach– wg danych z gmin i z parafii • Liczba osób korzystających z nowej lub zmodernizowanej infrastruktury związanej ze szlakiem lub ścieżką edukacyjną, sportową lub turystyczną – wg danych z gmin • Liczba osób korzystających z imprez i innych działań promujących szlaki i ścieżki oraz obiekty turystyczne w gminach – wg danych z gmin i danych własnych LGD 	<p>3 450</p> <p>1 100</p> <p>10 000</p>
Produktu	Wskaźnik	
„Odnowa wsi”	<ul style="list-style-type: none"> • Liczba nowych lub zmodernizowanych, odnowionych obiektów, zabytków – wg danych własnych LGD, • Liczba zagospodarowanych lub odnowionych miejsc, przy szlakach, ścieżkach turystycznych i zabytkach w gminach – wg danych własnych LGD 	<p>2+1</p> <p>1</p>
„Małe projekty”	<ul style="list-style-type: none"> • Liczba działań informacyjno-promocyjnych– wg danych z gmin i danych własnych LGD • Liczba nowych lub zmodernizowanych ścieżek, szlaków lub obiektów przy ścieżkach lub szlakach – wg danych własnych LGD 	<p>9</p> <p>2+2</p>

Łącznie na to przedsięwzięcie zaplanowano ok. **639 004 zł**, co stanowi **6%** środków przeznaczonych na Działanie 4.1/413.

5. Określenie misji LGD

Stowarzyszenie Lokalna Grupa Działania – Przyjazne Mazowsze jest dobrowolnym, samorządnym, trwałym zrzeszeniem osób fizycznych i osób prawnych o celach niezarobkowych. Jest partnerstwem trójsektorowym, składającym się z przedstawicieli sektora publicznego, gospodarczego i społecznego.

Stowarzyszenie ma na celu:

1. Działania na rzecz zrównoważonego rozwoju obszarów wiejskich.
2. Realizacji lokalnej strategii rozwoju opracowanej przez lokalną grupę działania.
3. Promocję obszarów wiejskich,
4. Aktywizowanie ludności wiejskiej, do wzięcia udziału w procesie rozwoju obszarów wiejskich.
5. Upowszechnianie i wymianę informacji o inicjatywach związanych z aktywizacją ludności.
6. Tworzenie sprzyjających warunków dla rozwoju doradztwa rolniczego i edukacji rolniczej.
7. Wykorzystanie potencjału intelektualnego i badawczego uczelni i jednostek naukowo-badawczych w realizacji zadań na rzecz rozwoju regionu.
8. Rozwój doradztwa organizacyjnego, ekonomicznego, prawnego i finansowego dotyczącego infrastruktury gospodarczej wsi, gminy i regionu.
9. Inspirowanie i rozwijanie twórczych inicjatyw zmierzających do przyspieszania przemian w środowiskach wiejskich, podnoszenia poziomu życia rodzin rolniczych, rozwoju technologii produkcji rolniczej i rynku rolnego, rozwoju przedsiębiorczości, a także doskonalenia przepisów prawnych w tym zakresie.
10. Popularyzowanie problematyki ochrony środowiska naturalnego i ekologicznych metod gospodarowania.
11. Wspieranie rozwoju turystyki.
12. Budowanie kapitału społecznego, działalność wspomagającą rozwój wspólnot i społeczności lokalnych.
13. Przyczynianie się do powstania nowych miejsc pracy na obszarach wiejskich; promocja zatrudnienia i aktywizacji zawodowej osób pozostających bez pracy i zagrożonych zwolnieniem z pracy.
14. Polepszenie zarządzania lokalnymi zasobami i ich waloryzacja;
15. Nauka, edukacja, oświata i wychowanie.
16. Upowszechnianie kultury fizycznej i sportu.
17. Działania na rzecz integracji europejskiej oraz rozwijania kontaktów i współpracy między społecznościami; współpraca międzynarodowa.
18. Promocja i organizacja wolontariatu.
19. Działalność wspomagająca technicznie, szkoleniowo, informacyjnie lub finansowo organizacje pozarządowe oraz partnerów LGD w zakresie zgodnym z celami LGD.
20. Działania na rzecz osób niepełnosprawnych.

Stowarzyszenie realizuje swoje cele poprzez:

1. opracowanie Lokalnej Strategii Rozwoju, zwanej dalej LSR i przystąpienie do konkursu na jej realizację, organizowanego przez samorząd województwa,
2. rozpowszechnianie założeń zatwierdzonej LSR na obszarze działania LGD,
3. upowszechnianie informacji o warunkach i zasadach udzielania pomocy na realizację projektów przedkładanych przez wnioskodawców, kryteriach wyboru projektów oraz sposobie naboru wniosków o pomoc w ramach realizacji LSR,
4. Współdziałanie z powiatami, gminami, szkołami rolniczymi, ośrodkami doradztwa rolniczego, organizacjami władzy administracji państwowej i samorządowej.

Lokalna Strategia Rozwoju dla obszaru LGD - Przyjazne Mazowsze (20.12.2013r.)

5. Współpracę z organizacjami społecznymi, jednostkami naukowo-badawczymi i produkcyjnymi, producentami i przedstawicielami agrobiznesu w kraju.
6. Promowanie nowych rozwiązań technicznych i organizacyjnych dla potrzeb wsi i rolnictwa.
7. Prowadzenie badań rynku min. produktów rolniczych.
8. Przygotowywanie i wydawanie materiałów informacyjnych, dokumentacyjnych, szkoleniowych i innych dla potrzeb działalności członków Stowarzyszenia.
9. Przeciwwstawianie się procesom degradacji środowiska naturalnego, zjednywanie zwolenników zwalczania różnych form zanieczyszczenia środowiska.
10. Prowadzenie i organizacja szkoleń, inicjowanie i organizowanie konferencji, odczytów, seminariów.
11. Tworzenie wspólnych programów wdrożeniowych i upowszechnieniowych.
12. Współpracę z zagranicznymi ośrodkami naukowymi, badawczymi, doradczymi, przedstawicielami agrobiznesu i fundacjami.
13. Organizowanie praktyk zagranicznych oraz wymiany specjalistów doradztwa rolniczego, producentów i przedsiębiorców.
14. Promocję działalności Stowarzyszenia w środkach społecznego przekazu oraz wobec podmiotów życia publicznego.
15. Animowanie i integrowanie różnych środowisk społecznych wokół zagadnień dotyczących wspólnego rozwoju regionu.
16. Organizowanie i finansowanie:
 - a. przedsięwzięć o charakterze informacyjnym lub szkoleniowym, w tym seminariów, szkoleń, konferencji i konkursów,
 - b. imprez kulturalnych, takich jak festiwale, targi, pokazy i wystawy, służących zwłaszcza promocji regionu i jego tożsamości kulturowej.
17. Działalność propagandową, promocyjną, informacyjną i poligraficzną, w tym:
 - opracowywanie i druk broszur, folderów, plakatów,
 - opracowywanie i rozpowszechnianie materiałów audiowizualnych,
 - tworzenie stron internetowych,
 - przygotowywanie i rozpowszechnianie innych materiałów o charakterze reklamowym lub promocyjnym.
18. Prowadzenie doradztwa w zakresie przygotowywania projektów związanych z realizacją LSR oraz innych.
19. Współpracę i wymianę doświadczeń z instytucjami publicznymi i organizacjami pozarządowymi działającymi w zakresie objętym celem Stowarzyszenia na poziomie krajowym i międzynarodowym.
20. szkolenie pracowników LGD, członków Rady oraz członków powołanych przez LGD do grup roboczych biorących udział we wdrażaniu LSR.
21. tworzenie warunków do rozwoju gospodarczego, turystycznego i kulturalnego poprzez wspieranie inicjatyw mieszkańców, przedsiębiorców, rolników, które mają służyć poszerzeniu lokalnych rynków zbytu, tworzenie ofert, promocji produktów lokalnych.
22. podejmowanie działań na rzecz ochrony, promocji i wykorzystania zasobów dziedzictwa kulturowo-przyrodniczego i historycznego, zabytków ruchomych i nieruchomych, a także działań związanych z podnoszeniem estetyki obszarów wiejskich i miejsko wiejskich, modernizacji, remontów, budowy i rozbudowy obiektów o kluczowym znaczeniu dla zrównoważonego rozwoju obszaru
23. Prowadzenie innych działań przewidzianych dla LGD.

6. Wykazanie spójności specyfiki obszaru z celami LSR

Związek (spójność) pomiędzy specyfiką obszaru i celami LSR wykazano w tabeli:

Cele szczegółowe LSR	Specyfika obszaru
1. Poprawa oferty spędzania wolnego czasu dla mieszkańców (jakości zamieszkania)	<ul style="list-style-type: none"> • Bliskość Warszawy (i związana z tym lepsza oferta spędzania wolnego czasu w dużym mieście) • Zasoby przyrodnicze
2. Rozwój przedsiębiorczości na obszarach wiejskich	<ul style="list-style-type: none"> • Bliskość Warszawy (duży i chłonny rynek zbytu) • Zagłębie truskawek i innych owoców, ziół
3. Rozwój turystyki, szczególnie weekendowej	<ul style="list-style-type: none"> • Bliskość Warszawy (duży i chłonny rynek zbytu) • Dziedzictwo kulturowe, związki z historią żydowską • Guzik sochociński – z muszli rzecznej • zabytki sztuki sakralnej
4. Kreowanie marki regionu	<ul style="list-style-type: none"> • zabytki, • zasoby przyrodnicze i kulturowe • zainteresowanie mieszkańców promocją regionu
5. Wykreowanie produktów lokalnych	<ul style="list-style-type: none"> • Zagłębie truskawek i innych owoców, ziół • Guzik sochociński – z muszli rzecznej, • Kuchnia regionalna, lokalna i żydowska
6. Zachowanie dziedzictwa kulturowego i przyrodniczego	<ul style="list-style-type: none"> • Szlak sienkiewiczowski

7. Uzasadnienie podejścia zintegrowanego dla przedsięwzięć planowanych w ramach LSR

1. Integracja projektów dotyczących różnych sektorów gospodarki

Projekty gospodarcze (w ramach „Różnicowania w kierunku działalności nierolniczej” oraz „Tworzenia i rozwoju mikroprzedsiębiorstw”) i nie tylko gospodarcze realizowane w ramach różnych przedsięwzięć dotyczą też różnych sektorów gospodarki:

- różnych, trudnych do określenia na obecnym etapie w przedsięwzięciu **Firma z pomysłem**,
- turystyki w przedsięwzięciach **W zgodzie z naturą i kulturą** oraz **Weekend na wsi**,

Przedsięwzięcie **Spędzić czas razem, aktywnie i kulturalnie** może przyczynić się do rozwoju przedsiębiorstw, firm usługowych związanych z kulturą, sportem, sztuką i edukacją. Przedsięwzięcie **Mazowiecka dusza skrzata** może przyczynić się do szybszej identyfikacji regionu i jego produktów, usług.

2. Integracja partnerów z sektora publicznego, społecznego i gospodarczego

Projekty nie tylko w całej strategii, ale w ramach poszczególnych przedsięwzięć realizowane będą przez podmioty z różnych sektorów społeczno-gospodarczych.

Lp.	Przedsięwzięcie	Beneficjenci
1	Spędzić czas razem, aktywnie i kulturalnie	Instytucje publiczne (urzędy gmin, domy kultury), przedsiębiorcy, rolnicy, domownicy Organizacje pozarządowe (kluby i zespoły sportowe) i grupy nieformalne, parafie
2	Firma z pomysłem	Przedsiębiorcy, rolnicy i domownicy Instytucje publiczne (urzędy gmin) Organizacje pozarządowe (organizacje przedsiębiorców)
3	Weekend na wsi	Instytucje publiczne (urzędy gmin) Przedsiębiorcy, rolnicy i domownicy Organizacje pozarządowe i grupy nieformalne
4.	Mazowiecka dusza skrzata	Instytucje publiczne (urzędy gmin) Organizacje pozarządowe i grupy nieformalne, parafie, osoby fizyczne
5	Nasz produkt lokalny	Instytucje publiczne (urzędy gmin) Przedsiębiorcy, rolnicy i domownicy Organizacje pozarządowe i grupy nieformalne
6	W zgodzie z naturą i kulturą	Instytucje publiczne (urzędy gmin, domy kultury) Organizacje pozarządowe i grupy nieformalne, parafie

3. Integracja wykorzystania zasobów kulturowych, historycznych i przyrodniczych

W realizacji większości przedsięwzięć, a szczególnie w przedsięwzięciu **W zgodzie z naturą i kulturą** realizatorzy projektów wykorzystywać będą jednocześnie zasoby kulturowe i historyczne, a także przyrodnicze obszaru związane z jego specyfiką.

Zidentyfikowane walory historyczne, kulturalne, turystyczne (dworów, kościołów, kapliczek, cmentarzy), oraz walory przyrodnicze (zabytkowy drzewostan, unikalne gatunki zwierząt i roślin, parki, ścieżki przyrodnicze posłużą do zestawienia, i promocji markowych produktów turystycznych Gmin, poprzez:

- opracowanie albumów, wskazujących prezentację miejsc godnych uwagi i zainteresowania, szczególnie cennych i interesujących pod względem, historycznym, turystycznym i przyrodniczym,
- opracowanie przewodników turystycznych obszaru gmin i LGD wraz z mapami,
- opracowanie materiałów informacyjnych o powyższych działaniach do mediów (telewizja, radio, portale turystyczne).

W rezultacie umożliwi to:

- wykształcenie wrażliwości na piękno otoczenia, poprzez wskazanie zapomnianych, bądź niezauważanych już miejsc;
- zaangażowanie mieszkańców gminy do wspólnej identyfikacji walorów otoczenia w partnerstwie z pracownikami gminy, organizacjami pozarządowymi innymi podmiotami;
- realizację działań pilotażowych promujących lokalne produkty turystyczne gmin;
- wzrost liczby lokalnych inicjatyw;
- perspektywa rozwoju gminy związana z turystyką weekendową.

Promocja obszaru będzie zapewniona w trakcie realizacji projektu, nie tylko poprzez pojawiające się informacje prasowe w mediach lokalnych i na stronach internetowych, ale również dzięki powstającym inicjatywom lokalnym. Ponadto wszystkie podejmowane działania mieszczą się w kierunkach przyjętych w opracowanej w ramach LSR. Tak zidentyfikowane walory gmin posłużą do przygotowania technicznej infrastruktury turystycznej i umożliwią ich realizację inwestorom.

Rozszerzenie zadań strategii poprzez wprowadzenie „Marki Skrzata”

Wykreowanie marki regionu pozwoli beneficjentom na lepszą promocję, ułatwi dotarcie do klienta, turysty. W dalszej perspektywie przyczyni się do identyfikacji regionu, oferowanych usług i towarów z marką. W ocenie Stowarzyszenia marka wzmocni wszystkie pozostałe działania i inwestycje podejmowane w ramach realizacji strategii.

8. Uzasadnienie podejścia innowacyjnego dla przedsięwzięć planowanych w ramach LSR

1. Powiązanie zaproponowanych innowacyjnych rozwiązań z wykorzystaniem lokalnych zasobów

Zdecydowana większość projektów wykorzystuje lokalne zasoby, choć większość w sposób tradycyjny.

2. Innowacyjne, niestosowane wcześniej na danym obszarze rozwiązania w ramach realizowanych operacji

Większość projektów, to projekty nowe na obszarze LGD.

3. Możliwość stosowania zaprezentowanych innowacyjnych rozwiązań na innych obszarach

Większość projektów i przedsięwzięć realizowanych na obszarze LGD może być również zrealizowana na innych obszarach.

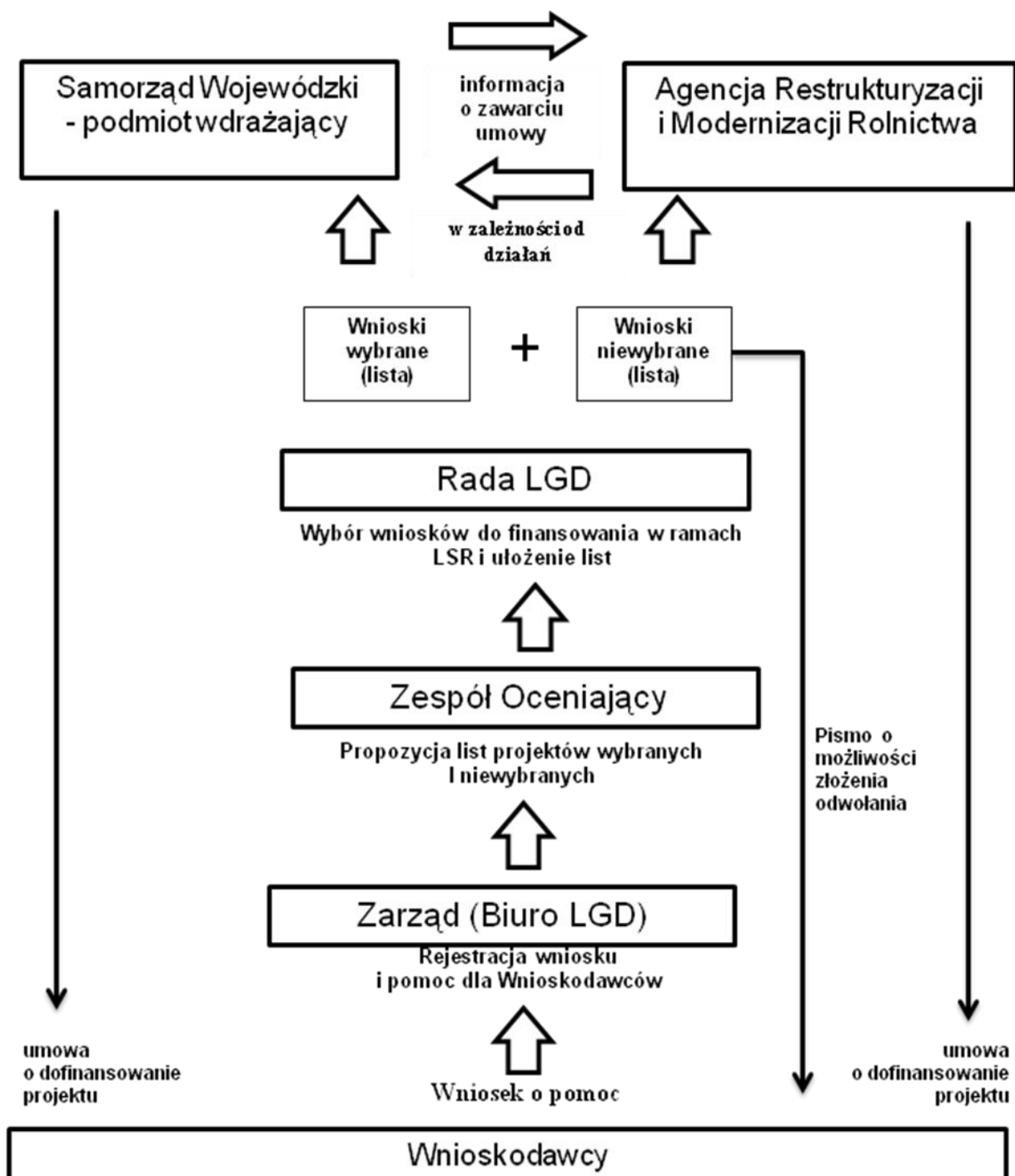
9. Określenie procedury oceny zgodności operacji z LSR, procedury wyboru operacji przez LGD, procedury odwołania od rozstrzygnięć organu decyzyjnego w sprawie wyboru operacji w ramach działania, o którym mowa w art. 5 ust. 1 pkt. 21 ustawy z dnia 7 marca 2007 r. o wspieraniu rozwoju obszarów wiejskich z udziałem środków Europejskiego Funduszu Rolnego na rzecz Rozwoju Obszarów Wiejskich, kryteriów, na podstawie których jest oceniana zgodność operacji z LSR, oraz kryteriów wyboru operacji, a także procedury zmiany tych kryteriów.

Procedura oceny zgodności i wyboru operacji

Procedura naboru i wyboru projektów wynika z Rozporządzenia Ministra Rolnictwa i Rozwoju Wsi i obejmować będzie następujące działania:

1. Opracowanie przez Zarząd LGD informacji o możliwości realizacji projektów LGD.
2. Przeprowadzenie kampanii informacyjnej (więcej rozdział 12).
3. Wyznaczone zostaną terminy naboru projektów w porozumieniu z instytucjami wdrożeniowymi. Przewiduje się dwa nabory w ciągu roku. Istnieje możliwość ogłaszania przez LGD tzw. „naborów tematycznych”. Informacja o naborze tematycznym zamieszczona powinna być w Ogłoszeniu o naborze wniosków.
4. Instytucje wdrożeniowe ogłoszą terminy naborów na co najmniej 14 dni przed rozpoczęciem naboru wniosków.
5. W ciągu od 14 do 30 dni pracownicy LGD przyjmować będą wnioski.
6. Zarząd, wspierany przez pracowników Biura LGD skieruje je do oceny przez Zespół Oceniający. Wielkość i skład Zespołu Oceniającego określać będzie każdorazowo Zarząd.
7. Zespół Oceniający, kierując się zapisami w LSR i kryteriami wyboru projektów, przyjętymi w LSR, dokona wstępnego wyboru projektów i przygotuje propozycje listy niewybranych projektów oraz list wybranych projektów w kolejności uzyskanych punktów.
8. Zarząd przedstawia pod decyzję Rady LGD propozycję listy projektów wg rekomendacji Zespołu Oceniającego.
9. Rada LGD na swym posiedzeniu wybierze projekty do realizacji przez LGD. W przypadku gdy informacja o możliwości składania wniosków o przyznanie pomocy jest podawana do publicznej wiadomości po raz ostatni, LGD wybiera wnioski do wysokości 120% limitu dostępnych środków wskazanego w tej informacji.
10. Jeśli będzie taka potrzeba, Rada może powołać zespoły tematyczne. Pierwszy wybór projektów musi nastąpić do 21 dni po zakończeniu naboru projektów, a ostateczny (po odwołaniach – do 44 dni po zakończeniu naboru projektów).
Każdy projekt będzie poddany głosowaniu Rady na zgodność z LSR tj. czy przyczynia się do realizacji przynajmniej jednego przedsięwzięcia, a tym samym odpowiednich celów szczegółowych i celów ogólnych.
Dla każdego projektu wypełniona będzie karta projektu (wg wzoru poniżej).
Rada podejmie uchwałę o ostatecznym kształcie listy wybranych projektów do finansowania.
11. Zarząd przekaze listę projektów wraz z dokumentacją do instytucji wdrożeniowych wraz z odpowiednią informacją do wnioskodawców.

Rys. Schemat procedury wyboru projektów



Szczegóły przygotowania informacji o naborze projektów oraz inne wymogi proceduralne będą zgodne z zapisami Rozporządzenie Ministra Rolnictwa i Rozwoju Wsi z dnia 8 lipca 2008 r. w sprawie szczegółowych warunków i trybu przyznawania oraz wypłaty pomocy finansowej w ramach działania „Wdrażanie lokalnych strategii rozwoju” objętego Programem Rozwoju Obszarów Wiejskich na lata 2007 – 2013.

Procedura odwoławcza

1. Każdy wnioskodawca ma prawo do odwołania się od decyzji Rady. W terminie 7 dni kalendarzowych od momentu otrzymania zawiadomienia o wybraniu bądź nie wybraniu projektu do dofinansowania, wnioskodawca może złożyć pismo do Zarządu o ponowne rozpatrzenie wniosku. W tym samym terminie wnioskodawcy przysługuje prawo wglądu do karty oceny projektu w siedzibie Biura LGD.
2. Rada ponownie rozpatruje wnioski o dofinansowanie, co do których wpłynęły odwołania. Decyzja Rady w sprawie odwołań jest ostateczna.
3. Wniosek o ponowne rozpatrzenie operacji pozostaje bez rozpatrzenia w przypadku, gdy:
 - został wniesiony po upływie terminu określonego w pkt. 1
 - został wniesiony przez nieuprawniony podmiot, tzn. nie będący wnioskodawcą, którego wniosek o dofinansowanie operacji podlegał ocenie.
 - nie zawierał pisemnego uzasadnienia lub innych danych wymaganych we wniosku o ponowne rozpatrzenie.
4. Pismo o ponowne rozpatrzenie wniosku o dofinansowanie operacji musi zostać szczegółowo uzasadnione.
5. W momencie ponownego rozpatrywania wniosku o dofinansowanie operacji członkowie Rady rozpatrują wniosek tylko w tych jego elementach, których dotyczy uzasadnienie podane przez wnioskodawcę. Decyzja podejmowana jest w głosowaniu przez podniesienie ręki na wezwanie przewodniczącego.
6. Jeśli członkowie Rady pozytywnie rozpatrzą odwołanie Przewodniczący Rady przedstawia zaktualizowane listy wybranych i niewybranych operacji. Listy te są przyjęte w formie uchwał.
7. Pismo o ponowne rozpatrzenie wniosku o dofinansowanie konkretnej operacji może zostać złożone tylko jeden raz.
8. O wynikach ponownego rozpatrzenia wniosku wnioskodawca zostaje poinformowany w terminie 3 dni od dnia posiedzenia Rady, na którym wniosek był rozpatrywany.

Tab. Procedura wyboru projektów wraz z procedurą odwoławczą

Lp.	Organ odpowiedzialny	Termin, czas trwania (dni)	Czynność
1	Zarząd	Min. 60 dni przed rozpoczęciem naboru	Opracowanie informacji o możliwości realizacji projektów LGD
2	Zarząd	Min. 60 dni przed rozpoczęciem naboru	Przeprowadzenie kampanii informacyjnej
3	Zarząd w porozumieniu z instytucjami wdrażającymi	Min. 44 dni przed rozpoczęciem naboru*	Wyznaczenie terminów naboru projektów
4	Instytucje wdrożeniowe	Min. 14 dni przed rozpoczęciem naboru	Ogłoszenie terminu naborów
5	Zarząd	Od 14 do 30 dni	Nabór wniosków
6	Zarząd	Do 10 dni po zakończeniu naboru projektów	Ustalenie składu Zespołu Oceniającego i przekazanie mu projektów do oceny
7	Zespół Oceniający	Do 7 dni od otrzymania materiałów	Przygotowanie propozycji list niewybranych i wybranych projektów w kolejności uzyskanych punktów
8	Zarząd	Do 21 dni od zakończenia naboru projektów	Przedstawienie Radzie LGD propozycji listy projektów wg rekomendacji Zespołu Oceniającego
9	Rada	Do 21 dni od zakończenia naboru projektów	Wybór projektów do realizacji przez LGD – ustalenie list niewybranych i wybranych projektów (uchwała)
10	Zarząd	Do 3 dni od pierwszego wyboru projektów przez Radę	Zawiadomienie wnioskodawców
11	Zarząd	Do 20 dni od pierwszego wyboru projektów przez Radę	Przygotowanie odwołań wraz z opiniami własnymi lub ekspertów
12	Rada	Do 20 dni od pierwszego wyboru projektów przez Radę	Ewentualne kolejne posiedzenie Rady w celu rozpatrzenia odwołań
13	Zarząd	Do 45 od zakończenia naboru projektów	Przekazanie listy projektów wraz z dokumentacją do instytucji wdrożeniowych wraz z odpowiednią informacją do wnioskodawców.

Realizacja punktów 11 i 12 uzależniona będzie od tego czy będą złożone odwołania od decyzji Rady.

*zmiany wynikają z Rozporządzenia Ministra Rolnictwa i Rozwoju Wsi z dn. 19 sierpnia 2010r. zmieniające rozporządzenie w sprawie szczegółowych warunków i trybu przyznawania oraz wypłaty pomocy finansowej w ramach działania „Wdrażanie lokalnych strategii rozwoju” objętego PROW na lata 2007-2013

Kryteria wyboru projektów podlegać będą aktualizacji wg zasad podanych w rozdziale 12.

Na podstawie analizy danych z GUS o rynku pracy na terenie działania LGD, uznano, że z uwagi na bezrobocie osób młodych i trudności w znalezieniu pracy przez kobiety, osoby powyżej 50 roku życia przyznawane będą dodatkowe punkty dla beneficjentów realizujących projekt dla co najmniej jednej z wymienionych grup docelowych. W grupie tej uwzględniamy również organizacje pozarządowe z uwagi na zgłaszane przez nie problemy finansowe, brak wystarczających środków na realizację własnych inicjatyw i projektów. Będzie miało to odzwierciedlenie w kryteriach oceny wniosków.

Kryteria wyboru projektów

Kryteria wyboru projektów – Odnowa i rozwój wsi

1. Uzasadnienie realizacji projektu:
 - a. Uzasadnienie zgodności projektu z celami i wskaźnikami rezultatu zapisanymi w LSR – 6 pkt.
 - b. Brak uzasadnienia zgodności projektu z celami i wskaźnikami rezultatu zapisanymi w LSR – 0 pkt.
2. *Innowacyjność projektu:
 - a. Projekt wykazuje charakter innowacyjny na terenie LGD - 12 pkt.
 - b. Projekt wykazuje charakter innowacyjny na terenie dwóch lub więcej gmin - 9 pkt.
 - c. Projekt wykazuje charakter innowacyjny na terenie kilku miejscowości lub jednej gminy - 6 pkt.
 - d. Projekt nie zawiera elementów innowacyjnych - 0 pkt.
3. Zakres i realność kosztów projektu
 - a. **Wnioskodawca wykazuje zasadność i realność kosztów - 12 pkt.
 - b. ***Wnioskodawca wykazuje zasadność lub realność kosztów - 6 pkt.
 - c. Wnioskodawca nie wykazuje zasadności i realności kosztów - 0 pkt.
4. Wykorzystanie zasobów lokalnych
 - a. Wykorzystuje potencjał przyrodniczo-kulturowy oraz aktywność mieszkańców - 9 pkt.
 - b. Wykorzystuje potencjał przyrodniczo-kulturowy lub aktywność mieszkańców - 6 pkt.
 - c. Nie wykorzystuje potencjału przyrodniczo-kulturowego ani aktywności mieszkańców - 0 pkt.
5. Zasięg oddziaływania projektu
 - a. Projekt obejmuje cały obszar LGD -12 pkt.
 - b. Projekt obejmuje dwie i więcej gmin - 9 pkt.
 - c. Projekt obejmuje kilka miejscowości lub jedną gminę - 6 pkt.
 - d. Projekt obejmuje 1 miejscowość - 3pkt
6. ****Poziom zaangażowania społeczności lokalnej
 - a. Projekt realizowany z udziałem 4 i więcej partnerów -12 pkt.
 - b. Projekt realizowany z udziałem 2-3 partnerów - 9 pkt.
 - c. Projekt realizowany z udziałem 1 partnera - 6 pkt.
 - d. Beneficjent realizuje projekt samodzielnie - 3 pkt.
7. *****Korzystanie z doradztwa LGD przed złożeniem wniosku:
 - a. Wnioskodawca udostępnił treść wniosku pracownikowi biura LGD co najmniej na 3 dni przed złożeniem wniosku - 12 pkt
 - b. wnioskodawca uczestniczył w szkoleniach z zasad wypełniania wniosku i korzystał z porad LGD przynajmniej na 7 dni przed jego złożeniem (telefonicznych, w biurze lub innych) - 6 pkt.
 - c. wnioskodawca korzystał z porad LGD - telefonicznych, bezpośrednio w biurze lub innych - 3 pkt.
 - d. wnioskodawca nie korzystał z doradztwa LGD - 0 pkt.
8. *****Wykorzystanie „Marki Skrzata” w projekcie /dot. Przedsięwzięcia nr 4/ 0 – 4 pkt.

Lokalna Strategia Rozwoju dla obszaru LGD - Przyjazne Mazowsze (20.12.2013r.)

9. *****Realizacja projektu wpływa na co najmniej jedną z grup docelowych: osoby poniżej 26 roku życia lub kobiety lub osoby powyżej 50 roku życia lub organizacje pozarządowe – 4 pkt

Minimalne wymagania, których spełnienie jest niezbędne do wyboru projektu przez LGD:

- zgodność z przynajmniej 1 celem zapisanym w LSR;
- uzyskanie min. 30% możliwych do zdobycia punktów (min. 24 pkt.)

*innowacyjność rozumiana jako: nowy produkt czy usługa lub udoskonalenie wyrobu już wytworzonego przez przedsiębiorstwo; zmiany w stosowanych przez organizację metodach wytwarzania, a także w sposobach docierania z produktem do odbiorców; wprowadzenie nowej metody organizacji w biznesowych praktykach firmy, organizacjach miejsca pracy; nowa metoda marketingu

**wykazuje zasadność i realność kosztów oraz do wniosku dołącza oferty na dokonywane zakupy

***wykazuje zasadność lub realność kosztów

****w umowie partnerskiej należy wykazać zakres zadań realizowanych przez partnera

***** wnioskodawca wykazuje korzystanie z doradztwa poprzez podanie formy i terminu korzystania z porady.

***** wnioskodawca przedstawił projekt promocji marki (oceniane jest miejsce umieszczenia znaku, informacja o znaku, zasięg oddziaływania, pomysł na promocję znaku

***** punkty są przyznawane tylko w przypadku uzasadnienia wpływu realizacji operacji na co najmniej jedną z wymienionych grup docelowych

Kryteria wyboru projektów – Małe projekty

1. Uzasadnienie realizacji projektu:
 - c. Uzasadnienie zgodności projektu z celami i wskaźnikami rezultatu zapisanymi w LSR – 6 pkt.
 - d. Brak uzasadnienia zgodności projektu z celami i wskaźnikami rezultatu zapisanymi w LSR – 0 pkt.

2. *Innowacyjność projektu
 - e. Projekt wykazuje charakter innowacyjny na terenie LGD - 12 pkt.
 - f. Projekt wykazuje charakter innowacyjny na terenie dwóch lub więcej gmin - 9 pkt.
 - g. Projekt wykazuje charakter innowacyjny na terenie kilku miejscowości lub jednej gminy - 6 pkt.
 - h. Projekt nie zawiera elementów innowacyjnych - 0 pkt.

3. Zakres i realność kosztów projektu
 - a. **Wnioskodawca wykazuje zasadność i realność kosztów - 12 pkt.
 - b. ***Wnioskodawca wykazuje zasadność lub realność kosztów - 6 pkt.
 - c. Wnioskodawca nie wykazuje zasadności i realności kosztów - 0 pkt.

4. Wnioskowana kwota pomocy (preferowane kwoty 10 i 20 tys.)
 - d. Do 20 tys. zł - 9 pkt.
 - e. Powyżej 20 tys. zł - 6 pkt.

5. Zasięg oddziaływania projektu
 - e. Projekt obejmuje cały obszar LGD -12 pkt.
 - f. Projekt obejmuje dwie lub więcej gmin - 9 pkt.
 - g. Projekt obejmuje kilka miejscowości lub całą gmin - 6 pkt.
 - h. Projekt obejmuje 1 miejscowość - 3pkt

6. ****Poziom zaangażowania społeczności lokalnej
 - e. Projekt realizowany z udziałem 4 i więcej partnerów -12 pkt.
 - f. Projekt realizowany z udziałem 2-3 partnerów - 9 pkt.
 - g. Projekt realizowany z udziałem 1 partnera - 6 pkt.
 - h. Beneficjent realizuje projekt samodzielnie - 3 pkt.

7. Trwałość projektu
 - a. Operacja zapewnia kontynuację po zakończeniu finansowania z LEADER PROW - 6 pkt.
 - b. Operacja nie zapewnia kontynuacji po zakończeniu finansowania z LEADER PROW - 0 pkt.

8. *****Korzystanie z doradztwa LGD przed złożeniem wniosku:
 - d. Wnioskodawca udostępnił treść wniosku pracownikowi biura LGD co najmniej na 3 dni przed złożeniem wniosku - 12 pkt
 - e. wnioskodawca uczestniczył w szkoleniach z zasad wypełniania wniosku i korzystał z porad LGD przynajmniej na 7 dni przed jego złożeniem (telefonicznych, w biurze lub innych) - 6 pkt.
 - f. wnioskodawca korzystał z porad LGD - telefonicznych, bezpośrednio w biurze lub innych - 3 pkt.
 - d. wnioskodawca nie korzystał z doradztwa LGD - 0 pkt.

9. *****Wykorzystanie „Marki Skrzata” w projekcie /dot. Przedsięwzięcia nr 4/ - 0 – 4 pkt.

10. *****Realizacja projektu wpływa na co najmniej jedną z grup docelowych: osoby poniżej 26 roku życia lub kobiety lub osoby powyżej 50 roku życia lub organizacje pozarządowe – 4 pkt

Minimalne wymagania, których spełnienie jest niezbędne do wyboru małego projektu przez LGD:

- zgodność z przynajmniej 1 celem zapisanym w LSR,
- uzyskanie min. 30% możliwych do zdobycia punktów (min. 26 pkt.)

*innowacyjność rozumiana jako: nowy produkt czy usługa lub udoskonalenie wyrobu już wytworzonego przez przedsiębiorstwo; zmiany w stosowanych przez organizację metodach wytwarzania, a także w sposobach

Lokalna Strategia Rozwoju dla obszaru LGD - Przyjazne Mazowsze (20.12.2013r.)

docierania z produktem do odbiorców; wprowadzenie nowej metody organizacji w biznesowych praktykach firmy, organizacjach miejsca pracy; nowa metoda marketingu

**wykazuje zasadność i realność kosztów oraz do wniosku dołącza oferty na dokonywane zakupy

***wykazuje zasadność lub realność kosztów

****w umowie partnerskiej należy wykazać zakres zadań realizowanych przez partnera

***** wnioskodawca wykazuje korzystanie z doradztwa poprzez podanie formy i terminu korzystania z porady.

***** wnioskodawca przedstawił projekt promocji marki (oceniane jest miejsce umieszczenia znaku, informacja o znaku, zasięg oddziaływania, pomysł na promocję znaku

***** punkty są przyznawane tylko w przypadku uzasadnienia wpływu realizacji operacji na co najmniej jedną z wymienionych grup docelowych

Lokalna Strategia Rozwoju dla obszaru LGD - Przyjazne Mazowsze (20.12.2013r.)

Kryteria wyboru projektów – Tworzenie i rozwój mikroprzedsiębiorstw

1. Uzasadnienie realizacji projektu:
 - a. Uzasadnienie zgodności projektu z celami i wskaźnikami rezultatu zapisanymi w LSR – 6 pkt.
 - b. Brak uzasadnienia zgodności projektu z celami i wskaźnikami rezultatu zapisanymi w LSR – 0 pkt.

2. *Innowacyjność projektu
 - a. Projekt wykazuje charakter innowacyjny na terenie LGD - 12 pkt.
 - b. Projekt wykazuje charakter innowacyjny na terenie dwóch lub więcej gmin - 9 pkt.
 - c. Projekt wykazuje charakter innowacyjny na terenie kilku miejscowości lub jednej gminy - 6 pkt.
 - d. Projekt nie zawiera elementów innowacyjnych - 0 pkt.

3. Faza rozwoju mikroprzedsiębiorstw
 - a. W ramach realizacji przedsięwzięcia zostanie utworzone mikroprzedsiębiorstwo - 9 pkt.
 - b. W ramach realizacji przedsięwzięcia uruchomiona zostanie działalność gospodarcza w istniejącym mikroprzedsiębiorstwie - 6 pkt.
 - c. Mikroprzedsiębiorstwo działające - 3 pkt.

4. Zakres i realność kosztów projektu
 - a. **Wnioskodawca wykazuje zasadność i realność kosztów - 12 pkt.
 - b. ***Wnioskodawca wykazuje zasadność lub realność kosztów - 6 pkt.
 - c. Wnioskodawca nie wykazuje zasadności i realności kosztów - 0 pkt.

5. Wnioskowana kwota pomocy (preferowana kwota 50 tys.)
 - a. Do 50 tys. zł - 9 pkt.
 - b. Powyżej 50 tys. zł - 6 pkt.

6. Zasięg oddziaływania projektu
 - a. Projekt obejmuje cały obszar LGD -12 pkt.
 - b. Projekt obejmuje dwie lub więcej gmin - 9 pkt.
 - c. Projekt obejmuje kilka miejscowości lub jedną gminę - 6 pkt.
 - d. Projekt obejmuje 1 miejscowość - 3pkt

7. Ilość utworzonych miejsc pracy:
 - a. W ramach realizacji projektu zostaną utworzone 3 i więcej miejsc pracy - 9 pkt.
 - b. W ramach realizacji projektu zostaną utworzone 2 i mniej niż 3 miejsca pracy - 6 pkt.
 - c. W ramach realizacji projektu zostanie utworzone 1 i mniej niż 2 miejsca pracy - 3 pkt.

8. *****Korzystanie z doradztwa LGD przed złożeniem wniosku:
 - g. Wnioskodawca udostępnił treść wniosku pracownikowi biura LGD co najmniej na 3 dni przed złożeniem wniosku - 12 pkt
 - h. wnioskodawca uczestniczył w szkoleniach z zasad wypełniania wniosku i korzystał z porad LGD przynajmniej na 7 dni przed jego złożeniem (telefonicznych, w biurze lub innych) - 6 pkt.
 - i. wnioskodawca korzystał z porad LGD - telefonicznych, bezpośrednio w biurze lub innych - 3 pkt.
 - d. wnioskodawca nie korzystał z doradztwa LGD - 0 pkt.

9. *****Realizacja projektu wpływa na co najmniej jedną z grup docelowych: osoby poniżej 26 roku życia lub kobiety lub osoby powyżej 50 roku życia lub organizacje pozarządowe – 4 pkt

Minimalne wymagania, których spełnienie jest niezbędne do wyboru projektu przez LGD:

- zgodność z przynajmniej 1 celem zapisanym w LSR;
- uzyskanie min. 30% możliwych do zdobycia punktów (min.25 pkt.).

Lokalna Strategia Rozwoju dla obszaru LGD - Przyjazne Mazowsze (20.12.2013r.)

*innowacyjność rozumiana jako: nowy produkt czy usługa lub udoskonalenie wyrobu już wytworzonego przez przedsiębiorstwo; zmiany w stosowanych przez organizację metodach wytwarzania, a także w sposobach docierania z produktem do odbiorców; wprowadzenie nowej metody organizacji w biznesowych praktykach firmy, organizacjach miejsca pracy; nowa metoda marketingu

**wykazuje zasadność i realność kosztów oraz do wniosku dołącza oferty na dokonywane zakupy

***wykazuje zasadność lub realność kosztów

**** wnioskodawca wykazuje korzystanie z doradztwa poprzez podanie formy i terminu korzystania z porady.

*****punkty są przyznawane tylko w przypadku uzasadnienia wpływu realizacji operacji na co najmniej jedną z wymienionych grup docelowych

Kryteria wyboru projektów – Różnicowanie w kierunku działalności nierolniczej

1. Uzasadnienie realizacji projektu:
 - c. Uzasadnienie zgodności projektu z celami i wskaźnikami rezultatu zapisanymi w LSR – 6 pkt.
 - d. Brak uzasadnienia zgodności projektu z celami i wskaźnikami rezultatu zapisanymi w LSR – 0 pkt.
2. *Innowacyjność projektu
 - a. Projekt wykazuje charakter innowacyjny na terenie LGD - 12 pkt.
 - b. Projekt wykazuje charakter innowacyjny na terenie dwóch lub więcej gmin - 9 pkt.
 - c. Projekt wykazuje charakter innowacyjny na terenie kilku miejscowości lub jednej gminy - 6 pkt.
 - d. Projekt nie zawiera elementów innowacyjnych - 0 pkt.
3. Zakres i realność kosztów projektu
 - a. **Wnioskodawca wykazuje zasadność i realność kosztów - 12 pkt.
 - b. ***Wnioskodawca wykazuje zasadność lub realność kosztów - 6 pkt.
 - c. Wnioskodawca nie wykazuje zasadności i realności kosztów - 0 pkt.
4. Wnioskowana kwota pomocy (preferowana kwota 50 tys.)
 - a. Do 75 tys. zł - 9 pkt.
 - b. Powyżej 75 tys. zł - 6 pkt.
5. Zasięg oddziaływania projektu
 - a. Projekt obejmuje cały obszar LGD -12 pkt.
 - b. Projekt obejmuje dwie lub więcej gmin - 9 pkt.
 - c. Projekt obejmuje kilka miejscowości lub jedną gminę - 6 pkt.
 - d. Projekt obejmuje 1 miejscowość - 3pkt
6. Powierzchnia gospodarstwa w ha fizycznych, które wnioskodawca posiada lub w którym pracuje wynosi
 - a. 1 – 5 ha - 9 pkt.
 - b. Powyżej 5 – 10 ha - 6 pkt.
 - c. Powyżej 10 ha - 3 pkt.
7. *****Korzystanie z doradztwa LGD przed złożeniem wniosku:
 - j. Wnioskodawca udostępnił treść wniosku pracownikowi biura LGD co najmniej na 3 dni przed złożeniem wniosku - 12 pkt
 - k. wnioskodawca uczestniczył w szkoleniach z zasad wypełniania wniosku i korzystał z porad LGD przynajmniej na 7 dni przed jego złożeniem (telefonicznych, w biurze lub innych) - 6 pkt.
 - l. wnioskodawca korzystał z porad LGD - telefonicznych, bezpośrednio w biurze lub innych - 3 pkt.
 - d. wnioskodawca nie korzystał z doradztwa LGD - 0 pkt.
8. *****Realizacja projektu wpływa na co najmniej jedną z grup docelowych: osoby poniżej 26 roku życia lub kobiety lub osoby powyżej 50 roku życia lub organizacje pozarządowe – 4 pkt

Minimalne wymagania, których spełnienie jest niezbędne do wyboru projektu przez LGD:

- zgodność z przynajmniej 1 celem zapisanym w LSR;

- uzyskanie min. 30% możliwych do zdobycia punktów (min.22 pkt.).

*innowacyjność rozumiana jako: nowy produkt czy usługa lub udoskonalenie wyrobu już wytworzonego przez przedsiębiorstwo; zmiany w stosowanych przez organizację metodach wytwarzania, a także w sposobach docierania z produktem do odbiorców; wprowadzenie nowej metody organizacji w biznesowych praktykach firmy, organizacjach miejsca pracy; nowa metoda marketingu

**wykazuje zasadność i realność kosztów oraz do wniosku dołącza oferty na dokonywane zakupy

***wykazuje zasadność lub realność kosztów

****wnioskodawca wykazuje korzystanie z doradztwa poprzez podanie formy i terminu korzystania z porady.

*****punkty są przyznawane tylko w przypadku uzasadnienia wpływu realizacji operacji na co najmniej jedną z wymienionych grup docelowych

Karta wyboru projektu

Karta wyboru projektu nr							
Tytuł projektu							
Wnioskodawca							
<u>Różnicowanie w kierunku działalności nierolniczej</u>							
Koszty całkowite		Koszty kwalifikowane		Koszty do refundacji			
Ocena zgodności z LSR							
Za		Przeciw		Wstrzymujący się		Wyluczający się	
Przedsięwzięcie LSR							
Lp.	Kryterium oceny	Punkty	Uzasadnienie				
1	Uzasadnienie realizacji projektu						
2	Innowacyjność projektu						
3	Zakres i realność kosztów projektu						
4	Wnioskowana kwota pomocy						
5	Zasięg oddziaływania projektu						
6	Powierzchnia gospodarstwa w ha fizycznych						
7	Korzystanie z doradztwa LGD przed złożeniem wniosku						
8	Realizacja projektu wpływa na co najmniej jedną z grup docelowych: osoby poniżej 26 roku życia lub kobiety lub osoby powyżej 50 roku życia lub organizacje pozarządowe						
Suma punktów:							
Minimalne wymagania		Zgodność z przynajmniej 1 celem zapisanym w LSR			TAK / NIE *		
		Uzyskanie min. 30% możliwych do zdobycia punktów (min. 22 pkt.)			TAK / NIE *		
<u>Uwagi:</u>							

* zakreślić właściwe

.....
Miejscowość, data

.....
Czytelny podpis

Karta wyboru projektu

Karta wyboru projektu nr					
Tytuł projektu					
Wnioskodawca					
<u>Tworzenie i rozwój mikroprzedsiębiorstw</u>					
Koszty całkowite		Koszty kwalifikowane		Koszty do refundacji	
Ocena zgodności z LSR					
Za		Przeciw		Wstrzymujący się	
				Wyluczający się	
Przedsięwzięcie LSR					
Lp.	Kryterium oceny	Punkty	Uzasadnienie		
1	Uzasadnienie realizacji projektu				
2	Innowacyjność projektu				
3	Faza rozwoju mikroprzedsiębiorstw				
4	Zakres i realność kosztów projektu				
5	Wnioskowana kwota pomocy				
6	Zasięg oddziaływania projektu				
7	Ilość utworzonych miejsc pracy				
8	Korzystanie z doradztwa LGD przed złożeniem wniosku				
9	Realizacja projektu wpływa na co najmniej jedną z grup docelowych: osoby poniżej 26 roku życia lub kobiety lub osoby powyżej 50 roku życia lub organizacje pozarządowe				
Suma punktów:					
Minimalne wymagania		Zgodność z przynajmniej 1 celem zapisanym w LSR	TAK / NIE *		
		Uzyskanie min. 30% możliwych do zdobycia punktów (min. 25 pkt.)	TAK / NIE *		
Uwagi:					

* zakreślić właściwe

.....
Miejscowość, data

.....
Czytelny podpis

Karta wyboru projektu

Karta wyboru projektu nr							
Tytuł projektu							
Wnioskodawca							
<u>Odnowa i rozwój wsi</u>							
Koszty całkowite		Koszty kwalifikowane		Koszty do refundacji			
Ocena zgodności z LSR							
Za		Przeciw		Wstrzymujący się		Wylęczający się	
Przedsięwzięcie LSR							
Lp.	Kryterium oceny	Punkty	Uzasadnienie				
1	Uzasadnienie realizacji projektu						
2	Innowacyjność projektu						
3	Zakres i realność kosztów projektu						
4	Wykorzystanie zasobów lokalnych						
5	Zasięg oddziaływania projektu						
6	Poziom zaangażowania społeczności lokalnej						
7	Korzystanie z doradztwa LGD przed złożeniem wniosku						
8.	Wykorzystanie „Marki Skrzata” w projekcie /dot. Przedsięwzięcia nr 4/						
9	Realizacja projektu wpływa na co najmniej jedną z grup docelowych: osoby poniżej 26 roku życia lub kobiety lub osoby powyżej 50 roku życia lub organizacje pozarządowe						
Suma punktów:							
Minimalne wymagania		Zgodność z przynajmniej 1 celem zapisanym w LSR			TAK / NIE *		
		Uzyskanie min. 30% możliwych do zdobycia punktów (min. 24 pkt.)			TAK / NIE *		
<u>Uwagi:</u>							

* zakreślić właściwe

.....
Miejscowość, data

.....
Czytelny podpis

Karta wyboru projektu

Karta wyboru projektu nr							
Tytuł projektu							
Wnioskodawca							
<u>Małe projekty</u>							
Koszty całkowite		Koszty kwalifikowane		Koszty do refundacji			
Ocena zgodności z LSR							
Za		Przeciw		Wstrzymujący się		Wyluczający się	
Przedsięwzięcie LSR							
Lp.	Kryterium oceny	Punkty		Uzasadnienie			
1	Uzasadnienie realizacji projektu						
2	Innowacyjność projektu						
3	Zakres i realność kosztów projektu						
4	Wnioskowana kwota pomocy						
5	Zasięg oddziaływania projektu						
6	Poziom zaangażowania społeczności lokalnej						
7	Trwałość projektu						
8	Korzystanie z doradztwa LGD przed złożeniem wniosku						
9	Wykorzystanie „Marki Skrzata” w projekcie /dot. Przedsięwzięcia nr 4/						
10.	Realizacja projektu wpływa na co najmniej jedną z grup docelowych: osoby poniżej 26 roku życia lub kobiety lub osoby powyżej 50 roku życia lub organizacje pozarządowe						
Suma punktów:							
Minimalne wymagania		Zgodność z przynajmniej 1 celem zapisanym w LSR			TAK / NIE *		
		Uzyskanie min. 30% możliwych do zdobycia punktów (min. 26 pkt.)			TAK / NIE *		
<u>Uwagi:</u>							

* zakreślić właściwe

.....

Miejscowość, data

.....

czytelny podpis

Instrukcja wypełniania Karty oceny zgodności z LSR i wyboru projektu

W komórce obok komórki „**Karta zgodności z LSR i wyboru projektu nr**” należy wpisać numer projektu, nadany mu podczas przyjęcia projektu.

W komórce obok komórki **Tytuł projektu** należy wpisać tytuł projektu.

W komórce obok komórki **Wnioskodawca** należy wpisać nazwę lub imię i nazwisko wnioskodawcy. Jeśli osoba fizyczna występuje w imieniu grupy nieformalnej należy podać nazwę tej grupy.

Do odpowiednich komórek z prawej strony obok komórek **Koszty całkowite, Koszty kwalifikowane, Koszty do refundacji** należy wpisać kolejno kwoty z projektu.

Liczbę głosów oddanych przez członków Rady za zgodnością danego projektu z LSR wpisuje się odpowiednio w komórki obok komórek: **Za, Przeciw, Wstrzymujący się, Wyluczający się**. Przy ocenie zgodności należy kierować się opisem przedsięwzięć zawartym w rozdziale 4 LSR.

W komórce obok **Przedsięwzięcie LSR** należy wpisać nazwę przedsięwzięcia z rozdziału 4 LSR. Zgodność z przedsięwzięciem oznacza zgodność z odpowiednim celem lub celami szczegółowymi i celem ogólnym.

W kolumnie **Punkty** należy wpisać ilość punktów wg poszczególnych kryteriów oceny podanych w tabeli kryteriów. Obok w kolumnie **Uzasadnienie** należy podać krótkie uzasadnienie, powołując się na odpowiednie dane zawarte w projekcie. Sumę punktów należy podać w komórce obok komórki **RAZEM**.

W komórce **Uwagi:** można podać dodatkowe uwagi na temat projektu

10. Określenie dotychczasowego budżetu LSR dla każdego roku jej realizacji

Budżet LSR

rok	Kategoria kosztu/wydatku		Działania osi 4 przeprowadzane przez LGD w zł											
			4.1/413 – Wdrażanie lokalnych strategii rozwoju					4.21 – Wdrażanie projektów współpracy			4.31 - Funkcjonowanie lokalnej grupy działania, nabywanie umiejętności i aktywizacja			razem oś 4
			Różnicowanie w kierunku działalności nierolniczej	Tworzenie i rozwój mikroprzedsiębiorstw	Odnowa i rozwój wsi	Małe projekty	Razem 4.1/413	Przygotowanie projektów współpracy	Realizacja projektów współpracy	Razem 4.21	Funkcjonowanie LGD (koszty bieżące)	Nabywanie umiejętności i aktywizacja	Razem 4.31	
1	2	3	4	5	6	7	8	9	10	11	12			
2009	całkowite	1	0,00	0,00	0,00	0,00	0,00	0,00	0,00	72 846,56	4 919,33	77 765,89	77 765,89	
	kwalityfikowalne	2	0,00	0,00	0,00	0,00	0,00	0,00	0,00	72 846,56	4 919,33	77 765,89	77 765,89	
	do refundacji	3	0,00	0,00	0,00	0,00	0,00	0,00	0,00	72 846,56	4 919,33	77 765,89	77 765,89	
2010	całkowite	4	99 000,00	78 610,00	2 519 161,25	274 906,79	2 971 678,04	0,00	0,00	0,00	176 259,91	45 399,13	221 659,04	3 193 337,08
	kwalityfikowalne	5	99 000,00	78 610,00	2 519 161,25	274 906,79	2 971 678,04	0,00	0,00	0,00	176 259,91	45 399,13	221 659,04	3 193 337,08
	do refundacji	6	49 500,00	39 305,00	2 015 329,00	192 434,75	2 296 568,75	0,00	0,00	0,00	176 259,91	45 399,13	221 659,04	2 518 227,79
2011	całkowite	7	659 717,00	679 030,00	770 551,25	969 454,16	3 078 752,41	0,00	0,00	0,00	155 137,91	46 144,83	201 282,74	3 280 035,15
	kwalityfikowalne	8	659 717,00	679 030,00	770 551,25	969 454,16	3 078 752,41	0,00	0,00	0,00	155 137,91	46 144,83	201 282,74	3 280 035,15
	do refundacji	9	329 858,50	339 515,00	616 441,00	678 617,91	1 964 432,41	0,00	0,00	0,00	155 137,91	46 144,83	201 282,74	2 165 715,15
2012	całkowite	10	1 041 283,00	1 242 360,00	835 287,50	898 890,49	4 017 820,99	15 000,00	114 983,00	129 983,00	256 404,49	95 764,79	352 169,28	4 499 973,27
	kwalityfikowalne	11	1 041 283,00	1 242 360,00	835 287,50	898 890,49	4 017 820,99	15 000,00	114 983,00	129 983,00	256 404,49	95 764,79	352 169,28	4 499 973,27
	do refundacji	12	520 641,50	621 180,00	668 230,00	629 223,34	2 439 274,84	15 000,00	114 983,00	129 983,00	256 404,49	95 764,79	352 169,28	2 921 427,12
2013	całkowite	13	0,00	0,00	0,00	0,00	0,00	0,00	43 300,00	43 300,00	233 858,72	65 784,76	299 643,48	342 943,48
	kwalityfikowalne	14	0,00	0,00	0,00	0,00	0,00	0,00	43 300,00	43 300,00	233 858,72	65 784,76	299 643,48	342 943,48
	do refundacji	15	0,00	0,00	0,00	0,00	0,00	0,00	43 300,00	43 300,00	233 858,72	65 784,76	299 643,48	342 943,48
2014	całkowite	16	0,00	0,00	0,00	0,00	0,00	0,00	0,00	0,00	233 874,70	65 784,76	299 659,46	299 659,46
	kwalityfikowalne	17	0,00	0,00	0,00	0,00	0,00	0,00	0,00	0,00	233 874,70	65 784,76	299 659,46	299 659,46
	do refundacji	18	0,00	0,00	0,00	0,00	0,00	0,00	0,00	0,00	233 874,70	65 784,76	299 659,46	299 659,46

Lokalna Strategia Rozwoju dla obszaru LGD - Przyjazne Mazowsze (20.12.2013r.)

rok	Kategoria kosztu/wydatku	Działania osi 4 przeprowadzane przez LGD w zł												
		4.1/413 – Wdrażanie lokalnych strategii rozwoju					4.21 – Wdrażanie projektów współpracy			4.31 - Funkcjonowanie lokalnej grupy działania, nabywanie umiejętności i aktywizacja			razem oś 4	
		Różnicowanie w kierunku działalności nierolniczej	Tworzenie i rozwój mikroprzedsiębiorstw	Odnowa i rozwój wsi	Małe projekty	Razem 4.1/413	Przygotowanie projektów współpracy	Realizacja projektów współpracy	Razem 4.21	Funkcjonowanie LGD (koszty bieżące)	Nabywanie umiejętności i aktywizacja	Razem 4.31		
	1	2	3	4	5	6	7	8	9	10	11	12		
2015	całkowite	19	0,00	0,00	0,00	0,00	0,00	0,00	0,00	153 911,71	68 977,40	222 889,11	222 889,11	
	kwalfikowalne	20	0,00	0,00	0,00	0,00	0,00	0,00	0,00	153 911,71	68 977,40	222 889,11	222 889,11	
	do refundacji	21	0,00	0,00	0,00	0,00	0,00	0,00	0,00	153 911,71	68 977,40	222 889,11	222 889,11	
2009	Całkowite	22	1 800 000,00	2 000 000,00	4 125 000,00	2 143 251,43	10 068 251,43	15 000,00	158 283,00	173 283,00	1 282 294,00	392 775,00	1 675 069,00	11 916 603,43
-	kwalfikowalne	23	1 800 000,00	2 000 000,00	4 125 000,00	2 143 251,43	10 068 251,43	15 000,00	158 283,00	173 283,00	1 282 294,00	392 775,00	1 675 069,00	11 916 603,43
2015	do refundacji	24	900 000,00	1 000 000,00	3 300 000,00	1 500 276,00	6 700 276,00	15 000,00	158 283,00	173 283,00	1 282 294,00	392 775,00	1 675 069,00	8 548 628,00

Koszty całkowite przyjęto jako koszty netto (bez podatku VAT, jeśli jest on niekwalifikowany; w przypadku, gdy podatek VAT jest kwalifikowany jest to kwota brutto).

10. Określenie budżetu LSR dla każdego roku jej realizacji w ramach dodatkowych środków

Budżet LSR

rok	Kategoria kosztu/wydatku		Działania osi 4 przeprowadzane przez LGD w zł											razem oś 4
			4.1/413 – Wdrażanie lokalnych strategii rozwoju					4.21 – Wdrażanie projektów współpracy			4.31 - Funkcjonowanie lokalnej grupy działania, nabywanie umiejętności i aktywizacja			
			Różnicowanie w kierunku działalności nierolniczej	Tworzenie i rozwój mikroprzedsiębiorstw	Odnowa i rozwój wsi	Małe projekty	Razem 4.1/413	Przygotowanie projektów współpracy	Realizacja projektów współpracy	Razem 4.21	Funkcjonowanie LGD (koszty bieżące)	Nabywanie umiejętności i aktywizacja	Razem 4.31	
1	2	3	4	5	6	7	8	9	10	11	12			
2009	całkowite	1	0,00	0,00	0,00	0,00	0,00	0,00	0,00	0,00	0,00	0,00	0,00	0,00
	kwalfikowalne	2	0,00	0,00	0,00	0,00	0,00	0,00	0,00	0,00	0,00	0,00	0,00	0,00
	do refundacji	3	0,00	0,00	0,00	0,00	0,00	0,00	0,00	0,00	0,00	0,00	0,00	0,00
2010	całkowite	4	0,00	0,00	0,00	0,00	0,00	0,00	0,00	0,00	0,00	0,00	0,00	0,00
	kwalfikowalne	5	0,00	0,00	0,00	0,00	0,00	0,00	0,00	0,00	0,00	0,00	0,00	0,00
	do refundacji	6	0,00	0,00	0,00	0,00	0,00	0,00	0,00	0,00	0,00	0,00	0,00	0,00
2011	całkowite	7	0,00	0,00	0,00	0,00	0,00	0,00	0,00	0,00	0,00	0,00	0,00	0,00
	kwalfikowalne	8	0,00	0,00	0,00	0,00	0,00	0,00	0,00	0,00	0,00	0,00	0,00	0,00
	do refundacji	9	0,00	0,00	0,00	0,00	0,00	0,00	0,00	0,00	0,00	0,00	0,00	0,00
2012	całkowite	10	0,00	0,00	0,00	0,00	0,00	0,00	0,00	0,00	0,00	0,00	0,00	0,00
	kwalfikowalne	11	0,00	0,00	0,00	0,00	0,00	0,00	0,00	0,00	0,00	0,00	0,00	0,00
	do refundacji	12	0,00	0,00	0,00	0,00	0,00	0,00	0,00	0,00	0,00	0,00	0,00	0,00
2013	całkowite	13	1 000 000,00	1 000 000,00	4 154 301,25	312 500,00	6 466 801,25	0,00	0,00	0,00	228 672,00	0,00	228 672,00	6 695 473,25
	kwalfikowalne	14	1 000 000,00	1 000 000,00	4 154 301,25	312 500,00	6 466 801,25	0,00	0,00	0,00	228 672,00	0,00	228 672,00	6 695 473,25
	do refundacji	15	500 000,00	500 000,00	3 323 441,00	250 000,00	4 573 441,00	0,00	0,00	0,00	228 672,00	0,00	228 672,00	4 802 113,00
2014	całkowite	16	0,00	0,00	0,00	0,00	0,00	0,00	0,00	0,00	228 672,00	0,00	228 672,00	228 672,00
	kwalfikowalne	17	0,00	0,00	0,00	0,00	0,00	0,00	0,00	0,00	228 672,00	0,00	228 672,00	228 672,00
	do refundacji	18	0,00	0,00	0,00	0,00	0,00	0,00	0,00	0,00	228 672,00	0,00	228 672,00	228 672,00

Lokalna Strategia Rozwoju dla obszaru LGD - Przyjazne Mazowsze (20.12.2013r.)

rok	Kategoria kosztu/wydatku		Działania osi 4 przeprowadzane przez LGD w zł											
			4.1/413 – Wdrażanie lokalnych strategii rozwoju					4.21 – Wdrażanie projektów współpracy			4.31 - Funkcjonowanie lokalnej grupy działania, nabywanie umiejętności i aktywizacja			razem oś 4
			Różnicowanie w kierunku działalności nierolniczej	Tworzenie i rozwój mikroprzedsiębiorstw	Odnowa i rozwój wsi	Małe projekty	Razem 4.1/413	Przygotowanie projektów współpracy	Realizacja projektów współpracy	Razem 4.21	Funkcjonowanie LGD (koszty bieżące)	Nabywanie umiejętności i aktywizacja	Razem 4.31	
1	2	3	4	5	6	7	8	9	10	11	12			
2015	całkowite	19	0,00	0,00	0,00	0,00	0,00	0,00	0,00	0,00	0,00	0,00	0,00	0,00
	kwalfikowalne	20	0,00	0,00	0,00	0,00	0,00	0,00	0,00	0,00	0,00	0,00	0,00	0,00
	do refundacji	21	0,00	0,00	0,00	0,00	0,00	0,00	0,00	0,00	0,00	0,00	0,00	0,00
2009	Całkowite	22	1 000 000,00	1 000 000,00	4 154 301,25	312 500,00	6 466 801,25	0,00	0,00	0,00	457 344,00	0,00	457 344,00	6 924 145,25
-	kwalfikowalne	23	1 000 000,00	1 000 000,00	4 154 301,25	312 500,00	6 466 801,25	0,00	0,00	0,00	457 344,00	0,00	457 344,00	6 924 145,25
2015	do refundacji	24	500 000,00	500 000,00	3 323 441,00	250 000,00	4 573 441,00	0,00	0,00	0,00	457 344,00	0,00	457 344,00	5 030 785,00

Koszty całkowite przyjęto jako koszty netto (bez podatku VAT, jeśli jest on niekwalifikowany; w przypadku, gdy podatek VAT jest kwalifikowany jest to kwota brutto).

10. Określenie budżetu LSR dla każdego roku jej realizacji – łącznie: budżet dotychczasowy + dodatkowe środki

Budżet LSR

rok	Kategoria kosztu/wydatku	Działania osi 4 przeprowadzane przez LGD w zł											razem oś 4	
		4.1/413 – Wdrażanie lokalnych strategii rozwoju					4.21 – Wdrażanie projektów współpracy			4.31 - Funkcjonowanie lokalnej grupy działania, nabywanie umiejętności i aktywizacja				
		Różnicowanie w kierunku działalności nierolniczej	Tworzenie i rozwój mikroprzedsiębiorstw	Odnowa i rozwój wsi	Małe projekty	Razem 4.1/413	Przygotowanie projektów współpracy	Realizacja projektów współpracy	Razem 4.21	Funkcjonowanie LGD (koszty bieżące)	Nabywanie umiejętności i aktywizacja	Razem 4.31		
	1	2	3	4	5	6	7	8	9	10	11	12		
2009	całkowite	1	0,00	0,00	0,00	0,00	0,00	0,00	0,00	72 846,56	4 919,33	77 765,89	77 765,89	
	kwalityfikowalne	2	0,00	0,00	0,00	0,00	0,00	0,00	0,00	72 846,56	4 919,33	77 765,89	77 765,89	
	do refundacji	3	0,00	0,00	0,00	0,00	0,00	0,00	0,00	72 846,56	4 919,33	77 765,89	77 765,89	
2010	całkowite	4	99 000,00	78 610,00	2 519 161,25	274 906,79	2 971 678,04	0,00	0,00	176 259,91	45 399,13	221 659,04	3 193 337,08	
	kwalityfikowalne	5	99 000,00	78 610,00	2 519 161,25	274 906,79	2 971 678,04	0,00	0,00	176 259,91	45 399,13	221 659,04	3 193 337,08	
	do refundacji	6	49 500,00	39 305,00	2 015 329,00	192 434,75	2 296 568,75	0,00	0,00	176 259,91	45 399,13	221 659,04	2 518 227,79	
2011	całkowite	7	659 717,00	679 030,00	770 551,25	969 454,16	3 078 752,41	0,00	0,00	155 137,91	46 144,83	201 282,74	3 280 035,15	
	kwalityfikowalne	8	659 717,00	679 030,00	770 551,25	969 454,16	3 078 752,41	0,00	0,00	155 137,91	46 144,83	201 282,74	3 280 035,15	
	do refundacji	9	329 858,50	339 515,00	616 441,00	678 617,91	1 964 432,41	0,00	0,00	155 137,91	46 144,83	201 282,74	2 165 715,15	
2012	całkowite	10	1 041 283,00	1 242 360,00	835 287,50	898 890,49	4 017 820,99	15 000,00	114 983,00	129 983,00	256 404,49	95 764,79	352 169,28	4 499 973,27
	kwalityfikowalne	11	1 041 283,00	1 242 360,00	835 287,50	898 890,49	4 017 820,99	15 000,00	114 983,00	129 983,00	256 404,49	95 764,79	352 169,28	4 499 973,27
	do refundacji	12	520 641,50	621 180,00	668 230,00	629 223,34	2 439 274,84	15 000,00	114 983,00	129 983,00	256 404,49	95 764,79	352 169,28	2 921 427,12
2013	całkowite	13	1 000 000,00	1 000 000,00	4 154 301,25	312 500,00	6 466 801,25	0,00	43 300,00	43 300,00	462 530,72	65 784,76	528 315,48	7 038 416,73
	kwalityfikowalne	14	1 000 000,00	1 000 000,00	4 154 301,25	312 500,00	6 466 801,25	0,00	43 300,00	43 300,00	462 530,72	65 784,76	528 315,48	7 038 416,73
	do refundacji	15	500 000,00	500 000,00	3 323 441,00	250 000,00	4 573 441,00	0,00	43 300,00	43 300,00	462 530,72	65 784,76	528 315,48	5 145 056,48
2014	całkowite	16	0,00	0,00	0,00	0,00	0,00	0,00	0,00	462 546,70	65 784,76	528 331,46	528 331,46	
	kwalityfikowalne	17	0,00	0,00	0,00	0,00	0,00	0,00	0,00	462 546,70	65 784,76	528 331,46	528 331,46	
	do refundacji	18	0,00	0,00	0,00	0,00	0,00	0,00	0,00	462 546,70	65 784,76	528 331,46	528 331,46	

Lokalna Strategia Rozwoju dla obszaru LGD - Przyjazne Mazowsze (20.12.2013r.)

rok	Kategoria kosztu/wydatku	Działania osi 4 przeprowadzane przez LGD w zł												
		4.1/413 – Wdrażanie lokalnych strategii rozwoju					4.21 – Wdrażanie projektów współpracy			4.31 - Funkcjonowanie lokalnej grupy działania, nabywanie umiejętności i aktywizacja			razem oś 4	
		Różnicowanie w kierunku działalności nierolniczej	Tworzenie i rozwój mikroprzedsiębiorstw	Odnowa i rozwój wsi	Małe projekty	Razem 4.1/413	Przygotowanie projektów współpracy	Realizacja projektów współpracy	Razem 4.21	Funkcjonowanie LGD (koszty bieżące)	Nabywanie umiejętności i aktywizacja	Razem 4.31		
	1	2	3	4	5	6	7	8	9	10	11	12		
2015	całkowite	19	0,00	0,00	0,00	0,00	0,00	0,00	0,00	153 911,71	68 977,40	222 889,11	222 889,11	
	kwalikowalne	20	0,00	0,00	0,00	0,00	0,00	0,00	0,00	153 911,71	68 977,40	222 889,11	222 889,11	
	do refundacji	21	0,00	0,00	0,00	0,00	0,00	0,00	0,00	153 911,71	68 977,40	222 889,11	222 889,11	
2009	Całkowite	22	2 800 000,00	3 000 000,00	8 279 301,25	2 455 751,43	16 535 052,68	15 000,00	158 283,00	173 283,00	1 739 638,00	392 775,00	2 132 413,00	18 840 748,68
-	kwalikowalne	23	2 800 000,00	3 000 000,00	8 279 301,25	2 455 751,43	16 535 052,68	15 000,00	158 283,00	173 283,00	1 739 638,00	392 775,00	2 132 413,00	18 840 748,68
2015	do refundacji	24	1 400 000,00	1 500 000,00	6 623 441,00	1 750 276,00	11 273 717,00	15 000,00	158 283,00	173 283,00	1 739 638,00	392 775,00	2 132 413,00	13 579 413,00

Koszty całkowite przyjęto jako koszty netto (bez podatku VAT, jeśli jest on niekwalifikowany; w przypadku, gdy podatek VAT jest kwalifikowany jest to kwota brutto).

Podział środków w ramach Działania 4.1/413

Lp.	Źródła finansowania projektów	%	% całego budżetu
1	„Różnicowanie w kierunku działalności nierolniczej”	13,4	12,4
2	„Tworzenie i rozwój mikroprzedsiębiorstw”	14,9	13,3
3	„Odnowa i rozwój wsi”	49,3	58,8
4	„Małe projekty”	22,4	15,5

W związku z wprowadzeniem dodatkowego celu szczegółowego i przedsięwzięcia proponowane zwiększenie budżetu o kwoty

Lp.	Źródła finansowania projektów	Kwota w PLN	% dodat. środków
1	„Różnicowanie w kierunku działalności nierolniczej”	500 000	10,9
2	„Tworzenie i rozwój mikroprzedsiębiorstw”	500 000	10,9
3	„Odnowa i rozwój wsi”	3 323 441	72,7
4	„Małe projekty”	250 000	5,5

Harmonogram realizacji przedsięwzięć

Harmonogram realizacji poszczególnych przedsięwzięć przedstawia się następująco:

Lp.	Przedsięwzięcie	2009	2010		2011		2012		2013		2014		2015	
		II	I	II	I	II	I	II	I	II	I	II	I	
1	Spędzić czas razem, aktywnie i kulturalnie													
2	Firma z pomysłem													
3	Weekend na wsi													
4	Mazowiecka dusza skrzata													
5	Nasz produkt lokalny													
6	W zgodzie z naturą i kulturą													

Biuro LGD funkcjonować będzie do I połowy 2015 roku. Podobnie do tego samego okresu czasu realizowane będzie całe Działanie 4.31 Osi 4 PROW, związane głównie w części „Nabywanie umiejętności” z pomocą Beneficjentom w rozliczaniu się ze wsparcia finansowego uzyskanego dla realizacji projektów.

11. Opis procesu przygotowania i konsultowania LSR

W celu przygotowania LSR odbyły się szkolenia nt. Osi 4 PROW oraz spotkania szkoleniowo-warsztatowe z udziałem przedstawicieli wszystkich gmin nt. budowania LSR.

W ramach realizacji zadania odbyły się trzy spotkania wstępne, informujące o programie Leader, Osi 4 PROW 2007-2013 dla mieszkańców wszystkich zaangażowanych do partnerstwa Gmin: Baboszewo (UG), Czerwińsk nad Wisłą (UG), Dzierżanie (UG), Naruszewo (UG), Nowe Miasto (UG), Joniec (UG), Płońsk (UG), Sochocin (UG), Załuski (UG), Raciąż (UM), Raciąż (UG), Gliniojeck (UMiG), przy ścisłej współpracy *Starostwa Powiatowego w Płońsku*.

Następnie odbyły się spotkania robocze z zainteresowanymi mieszkańcami w celu wypełnienia ankiet mających pomóc zdefiniować priorytety i szczegółowe zadania do LSR. Odbyły się cztery spotkania w gminach:

1. Płońsk dla mieszkańców z gmin: Płońsk, Załuski, Naruszewo, Czerwińsk;
2. Sochocin dla mieszkańców z gmin: Sochocin, Joniec, Nowe Miasto,
3. Baboszewo dla mieszkańców z gmin: Baboszewo, Dzierżania, Raciąż UM, Raciąż UG,
4. Gliniojeck dla mieszkańców miasta i gminy Gliniojeck

Po realizacji spotkań roboczych w gminach odbyły się 4 warsztaty nt. opracowania LSR dla mieszkańców, członków LGD, na których opracowano dokument końcowy Lokalnej Strategii Rozwoju Lokalnej Grupy Działania – Przyjazne Mazowsze.

Przygotowano również i zebrano wstępne karty projektów, które stanowią rodzaj ankiety nt. potencjalnych beneficjentów i rodzaju projektów. Wzór Karty stanowi załącznik do LSR. Zebrano 34 Karty projektów. Jako załącznik podano listę zgłoszonych Kart. Wybrano po jednym przedstawicielu z każdej gminy do kontaktu i współpracy ze Stowarzyszeniem.

W trakcie realizacji strategii w sierpniu i we wrześniu 2011 roku przeprowadzono ankietę wśród mieszkańców w celu zebrania informacji o wpływie dotychczasowych działań na poprawę jakości życia, stopień zadowolenia z wprowadzonych zmian, organizacji imprez, szkoleń, zakończonych inwestycji infrastrukturalnych. W ramach badań ankietowych zebrano również informację na temat oczekiwań i potrzeb mieszkańców w obszarach realizacji głównych celów strategii. Odbyły się spotkania we wszystkich gminach, gdzie wyjaśniano zasady wypełniania ankiet i uzasadniano konieczność zbierania opinii dla osiągnięcia lepszych rezultatów z realizacji Lokalnej Strategii Rozwoju. Uzyskane opinie pozwoliły na wprowadzenie zmian i rozszerzenie dotychczasowych zadań zgodnie z oczekiwaniami mieszkańców obszaru działania LGD Przyjazne Mazowsze.

12. Opis procesu wdrażania i aktualizacji LSR

LSR będzie wdrażana głównie poprzez projekty realizowane przez partnerów – beneficjentów Osi 3 i Osi 4 PROW. Podstawowe warunki wsparcia finansowego tych projektów określa Rozporządzenie Ministra Rolnictwa i Rozwoju Wsi z dnia 8 lipca 2008 r. w sprawie szczegółowych warunków i trybu przyznawania oraz wypłaty pomocy finansowej w ramach działania „Wdrażanie lokalnych strategii rozwoju” objętego Programem Rozwoju Obszarów Wiejskich na lata 2007 – 2013.

Informowanie o LSR

Jednym z warunków sprawnego procesu wdrażania LSR będzie odpowiednia akcja informacyjno-promocyjna wśród potencjalnych beneficjentów.

Do promocji LSR oraz poinformowania mieszkańców, instytucji, organizacji i przedsiębiorstw działających na obszarze LGD o możliwościach przedstawiania projektów dla realizacji LSR, wykorzystane zostaną następujące środki oraz nośniki promocji i informacji:

- Ulotki
- Plakaty
- Informacje w gablotach urzędów gmin
- Gazety lokalne
- Strona internetowa LGD oraz strony internetowe powiatu i urzędów gmin z terenu LGD
- Radio i telewizja (lokalne i regionalne)
- Gazety codzienne o zasięgu regionalnym – Gazeta Wyborcza (wydanie regionalne)
- Gazety codzienne o zasięgu lokalnym – Płońszczak, Gazeta Płomska, Tygodnik Ciechanowski itp.
- Portal internetowy www.plonsk24.pl

Informacja w telewizji, radiu i gazetach regionalnych będzie się ukazywała poprzez przygotowane artykuły i współpracę z dziennikarzami telewizji, radia i gazet. Okazją do tzw. „newsów” będą spotkania Zarządu i Rady LGD, decyzje o zakwalifikowaniu do realizacji LSR.

Informacja zostanie skierowana do ogółu mieszkańców, instytucji publicznych – urzędów gmin, szkół, domów i ośrodków kultury, przedsiębiorców i organizacji pozarządowych, szczególnie do tych, którzy swoją działalnością mogą przyczynić się do osiągnięcia celów LSR – przedsiębiorstw i organizacji branży turystycznej oraz instytucji zajmujących się promocją przedsiębiorczości, organizacją czasu wolnego dla dzieci i młodzieży itp.

W każdej gminie odbywać się będą spotkania informacyjne.

Na podstawie rozpoznanych potrzeb organizowane będą szkolenia nt. przygotowania wniosków do poszczególnych działań i pisania projektów.

Realizacja zadań informacyjno-promocyjnych zostanie przeprowadzana zgodnie z przepisami rozporządzenia Komisji Europejskiej nr 1159/2000 z dnia 30 maja 2000 roku w sprawie prowadzenia przez Państwa Członkowskie działań informacyjnych i promocyjnych dotyczących pomocy udzielanej z funduszy strukturalnych (Dz. Urz. WE L 130 z 30.05.2000).

Aktualizacja LSR

Strategia będzie aktualizowana co roku przed złożeniem kolejnego wniosku o finansowanie LSR na rok następny tj. do końca września danego roku.

W celu aktualizacji zbierane będą Karty projektów, podobnie jak miało to miejsce przy opracowaniu LSR, co pozwoli na rozpoznanie aktualnych w danym momencie potrzeb różnych beneficjentów w zakresie realizacji projektów.

Po zebraniu Kart projektów odbywać się będą spotkania ogólne i w ramach zespołów roboczych w celu określenia rodzajów projektów i budżetu na kolejny rok.

W trakcie spotkań analizowane będą wyniki ewaluacji wewnętrznej i na jej podstawie weryfikowane będą zarówno przedsięwzięcia, jak i cele szczegółowe LSR.

Aktualizacji podlegać będą też kryteria oceny projektów.

Zaktualizowana LSR przyjmowana będzie przez Walne Zebranie Członków LGD.

13. Monitoring i ewaluacja

Monitoring to proces systematycznego zbierania i analizowania ilościowych i jakościowych danych i informacji na temat wdrażania LSR w aspekcie finansowym i rzeczowym.

Monitoring to systematyczna obserwacja określonych wskaźników obrazujących postęp we wdrażaniu LSR. Ma zapewnić informacje na temat zgodności przebiegu realizacji projektu z założonym harmonogramem i budżetem. Odpowiada na pytanie czy wszystko idzie zgodnie z planem. Prowadzi się go w trakcie trwania realizacji projektu. Jego zakres to weryfikacja tempa i kierunku realizacji LSR. Badanie to polega na zestawieniu istniejących danych z planem, który realizuje LGD –PM.

Monitorowaniu będą podlegać następujące aspekty działań LGD:

- Monitorowanie realizacji LSR-u

- Monitorowanie wydatkowania środków na poszczególne operacje, działania własne LGD-PM

Badanie takie prowadzi się w oparciu o:

1. Dokumenty merytoryczne i finansowe dostępne w Biurze LGD-PM,
2. Sprawozdania z ankietyzacji beneficjentów realizujących operacje
3. Dane do wskaźników produktu, rezultatu, oddziaływania oraz dane z GUS j.s.t., PUP;
4. Listy rankingowe z wyboru operacji;
5. Wnioski o płatność dotyczące wydatkowania środków na Funkcjonowanie LGD, Projekty Współpracy ,informacje uzyskane od podmiotów wdrażających LSR-beneficjentów
6. Roczne sprawozdania wynikające z umowy ramowej na wdrażanie LSR oraz Funkcjonowanie LGD-PM , Projekty Współpracy;

Organem odpowiedzialnym za prowadzenie monitoringu jest Zarząd , biuro odpowiada za gromadzenie danych. Zarząd może zlecić wykonywanie zadań zewnętrznym ekspertom.

Monitoring stanowi kluczowe źródło informacji dla przeprowadzenia ewaluacji.

Monitorowanie wdrażania projektów(pomiar postępów materialnych i finansowych realizacji projektów) jest niezbędnym krokiem dla monitorowania realizacji całej lokalnej strategii rozwoju.

Ewaluacja

Ewaluacja to osąd (ocena) wartości interwencji publicznej dokonana przy uwzględnieniu odpowiednich kryteriów (skuteczności, efektywności, użyteczności, trafności trwałości) i standardów. Osąd dotyczy zwykle potrzeb, jakie muszą być zaspokojone w wyniku interwencji oraz osiągniętych efektów. Ewaluacja jest oparta na specjalnie w tym celu zebranych i zinterpretowanych informacjach za pomocą odpowiedniej metodologii.

Ewaluacja może służyć wielu celom:

- ocenie wartości wskaźników produktu, rezultatu i oddziaływania dla każdego przedsięwzięcia
- weryfikacji analizy SWOT
- analizie aktualności celów strategicznych w stosunku do analizy SWOT
- analizie zasadności ilości przedsięwzięć i ich zakresów oraz wskaźników

Ewaluacja LSR to szacowanie oddziaływania działań w odniesieniu do celów oraz analiza jej wpływu na zidentyfikowane problemy obszaru objętego realizacją LSR. Wyniki badania ewaluacyjnego powinny pomóc w jak najlepszym dopasowaniu realizowanych przedsięwzięć do rzeczywistych potrzeb beneficjentów, powinny być wykorzystane do najbardziej efektywnego wydatkowania środków . Dlatego w ewaluacji bada się potrzeby beneficjentów, określa się kierunki i cele działań, identyfikuje słabe i mocne strony interwencji, określa się stopień zgodności działań z przyjętymi założeniami LSR.

Samooceńca LGD powinna skupiać się na wybranych pytaniach dotyczących:

- celów LSR

- na wewnętrznej pracy w obrębie LGD(ocena funkcjonowania biura i pracowników, organów LGD, jakość i efektywność procedur przepływ informacji , szybkość podejmowania decyzji)

-poziomie zadowolenia beneficjentów i informacji zwrotnej na temat usług LGD

- ocenie wpływu LGD dokonanej przez interesariuszy.

Przed rozpoczęciem wdrażania poszczególnych przedsięwzięć w ramach LSR przeprowadzono analizę obszaru, analizę SWOT i opracowano karty działań z macierzami logicznymi, pomogło to określić na ile trafne mogą być planowane do realizacji przedsięwzięcia z punktu widzenia potrzeb, wskazać potencjalne zagrożenia.

Ewaluacja w trakcie realizacji LSR powinna zbadać i przeanalizować wszystkie operacje, poddać analizie produkty i rezultaty, zbadać oddziaływanie przedsięwzięć, ich efekty oraz wpływ na osiągnięcie zakładanych celów w LSR. Wyniki ewaluacji w trakcie realizacji LSR mogą przyczynić się podjęcia działań korygujących, do weryfikacji słabych i mocnych stron strategii, sformułowania rekomendacji na przyszłość .

Ewaluacja po zakończeniu programu ocenia na ile udało się osiągnąć zamierzone cele, bada długotrwałe efekty(oddziaływanie) oraz trwałość projektu. Stanowi cenne źródło informacji użytecznych przy planowaniu kolejnych interwencji.

Przy ocenie LSR stosuje się kryteria, które wskazują co w ramach prowadzonej ewaluacji będzie podlegało ocenie. Najczęściej stosowane kryteria to:

adekwatność/trafność- pozwala ocenić w jakim stopniu przyjęte cele projektu odpowiadają zidentyfikowanym problemom, realnym potrzebom beneficjentów, trafność podjętych działań w stosunku do potrzeb

efektywność –to stosunek poniesionych nakładów do uzyskanych efektów. Nakłady rozumiane są jako zasoby finansowe, ludzkie i poświęcony czas

skuteczność - pozwala ocenić do jakiego stopnia cele przedsięwzięcia określone na etapie programowania zostały osiągnięte po zakończeniu projektu

użyteczność – to stopień przydatności – czy zmiany wywołane realizacją projektu są korzystne z punktu widzenia beneficjentów

oddziaływanie – wpływ podjętych działań, skutek jaki wywiera strategia w szerszym środowisku jej wkład w rozwój i podniesienie konkurencyjności

trwałość - pozwala ocenić czy wprowadzone zmiany mogą trwać po zakończeniu projektów, jak długo utrzymuje się efekt interwencji.

Proces ewaluacji obejmuje planowanie i jej zaprojektowanie następnie zabieranie i analizę danych opracowanie raportu i wykorzystanie jej wyników. W tabeli uwag do raportu zamawiający badanie wnosi uwagi i opatruje komentarzem. Wykonawca raportu akceptuje całkowicie, częściowo bądź nie akceptuje uwagi uzasadniając stanowisko. Treść raportu jest przedmiotem dyskusji Walnego Zebrania Członków a wynikające z niej ewentualne decyzje zapadają w formie Uchwały Walnego.

14. Określenie powiązań LSR z innymi dokumentami planistycznymi związanymi z obszarem objętym LSR

Poszczególne cele szczegółowe są zgodne z następującymi dokumentami planistycznymi (dotyczy to także celów ogólnych, których osiągnięcie składa się z osiągnięcia celów szczegółowych):

Poprawa oferty spędzania wolnego czasu dla mieszkańców (jakości zamieszkania)

Program Operacyjny Infrastruktura i środowisko

- Priorytet XI. Kultura i dziedzictwo kulturowe

Strategia Rozwoju Województwa Mazowieckiego do roku 2020 (aktualizacja)

- Cel pośredni 4
 - Cel szczegółowy: Budowa i rozwój infrastruktury społecznej (dalsze kształtowanie zaplecza instytucjonalnego i bazy materialnej dla rozwoju kultury i turystyki oraz sportu i kultury fizycznej)

Rozwój przedsiębiorczości, w tym przetwórstwa rolno-spożywczego

Program Operacyjny Kapitał Ludzki

- Priorytet VI Rynek pracy otwarty dla wszystkich
- Priorytet IX Rozwój wykształcenia i kompetencji w regionach

Program Operacyjny Innowacyjna Gospodarka

- Oś priorytetowa 4. Inwestycje w innowacyjne przedsięwzięcia

Strategia Rozwoju Województwa Mazowieckiego do roku 2020 (aktualizacja)

- Cel pośredni 1
 - Cel szczegółowy: Wzrost zatrudnienia w regionie i przeciwdziałanie bezrobociu
- Cel pośredni 2
 - Cel szczegółowy: Rozwój MSP oraz wzrost ich innowacyjności i konkurencyjności
- Cel pośredni 4
 - Cel szczegółowy: Wielofunkcyjny rozwój obszarów wiejskich (wspieranie tworzenia nowych miejsc pracy, zwłaszcza samozatrudnienia, poprzez rozwój działalności pozarolniczej na terenach wiejskich)

Rozwój turystyki, szczególnie weekendowej

Program Operacyjny Innowacyjna Gospodarka

- Oś priorytetowa 6. Polska gospodarka na rynku międzynarodowym

Strategia Rozwoju Województwa Mazowieckiego do roku 2020 (aktualizacja)

- Cel pośredni 4

- Cel szczegółowy: Wielofunkcyjny rozwój obszarów wiejskich (wykorzystanie walorów i usług turystycznych jako potencjalnego czynnika zrównoważonego rozwoju wsi i małych miast, poprzez wspieranie na obszarach wiejskich budowy różnorodnych elementów infrastruktury służącej jako baza dla rozwoju turystyki)
- Cel pośredni 5:
 - Cel szczegółowy: Promocja i zwiększanie atrakcyjności turystycznej i rekreacyjnej regionu w oparciu o walory środowiska przyrodniczego i dziedzictwa kulturowego (rozwój sieci szlaków turystycznych w obrębie województwa mazowieckiego, w tym sieci dróg o znaczeniu turystycznym, szlaków i ścieżek rowerowych oraz ich włączenie do sieci w sąsiednich województwach)

Wykreowanie produktów lokalnych

Strategia Rozwoju Województwa Mazowieckiego do roku 2020 (aktualizacja)

- Cel pośredni 5
 - Cel szczegółowy: Kształtowanie tożsamości regionu oraz kreowanie i promocja jego produktu

Ochrona wartości kulturowo-przyrodniczych i historycznych obszaru LGD

Program Operacyjny Infrastruktura i środowisko

- Priorytet V. Ochrona przyrody i kształtowanie postaw ekologicznych
- Priorytet XI. Kultura i dziedzictwo kulturowe

Strategia Rozwoju Województwa Mazowieckiego do roku 2020 (aktualizacja)

- Cel pośredni 3
 - Cel szczegółowy: Przeciwdziałanie degradacji krajobrazu i środowiska przyrodniczego OMW
- Cel pośredni 4
 - Ochrona i rewaloryzacja środowiska przyrodniczego dla zapewnienia trwałego i zrównoważonego rozwoju.

15. Wskazanie planowanych działań, przedsięwzięć lub operacji realizowanych przez LGD w ramach innych programów wdrażanych na obszarze objętym LSR

Obecnie LGD nie prowadzi żadnych działań w ramach innych programów niż PROW.

16. Przewidywany wpływ realizacji LSR na rozwój regionu i obszarów wiejskich

Wpływ realizacji LSR na rozwój regionu zależy będzie od skali środków przeznaczonych na poszczególne cele i działania, zarówno przy realizacji LSR, jak i strategii województwa mazowieckiego.

Należy pamiętać, że obszar LGD stanowi 3,4 % powierzchni województwa mazowieckiego i jest zamieszkały przez 1,1 % ludności województwa. Stopień środków możliwych do pozyskania w ramach Programu Leader, który będzie głównym źródłem realizacji LSR, pozostaje w jeszcze mniejszej proporcji w stosunku do innych środków, które będą przeznaczone na realizację podobnych celów i działań w ramach strategii województwa mazowieckiego. Dlatego wpływ realizacji LSR na rozwój regionu będzie bardzo niewielki.

LGD znajduje się na obszarze powiatu płońskiego zajmując 88,7 % jego powierzchni oraz 58,6 % jego ludności. W porównaniu do województwa należy więc oczekiwać, że wpływ LSR na rozwój powiatu będzie znacznie większy niż na rozwój województwa, ale biorąc pod uwagę proporcję środków możliwych do pozyskania w ramach Programu Leader w stosunku do innych środków, które będą przeznaczone na realizację podobnych celów i działań - nie należy się spodziewać, że realizacja LSR wpłynie bardzo znacząco na rozwój powiatu.

W największym stopniu realizacja LSR przyczyni się do rozwoju gmin na obszarze których działać będzie LGD. Ale także tu należy brać pod uwagę, że środki jakie zostaną pozyskane przez LGD w ramach Programu Leader nie będą duże w stosunku do innych środków, którymi dysponują samorządy lokalne i inni partnerzy na rozwój gminy i powiatu.

Niemniej należy się spodziewać, że znaczenie realizacji LSR na rozwój powiatu i gmin będzie największe w zakresie aktywizacji mieszkańców wsi. Działalność LGD, szczególnie jego rola inspiracyjna i pomocowa dla partnerów LGD w kwestii pozyskiwania środków oraz możliwość pozyskania środków pomocowych przez partnerów mniej doświadczonych, także z innych źródeł niż Program Leader, może doprowadzić do bardzo znaczących rezultatów, jakie obserwowane są nie tylko w krajach zachodnich, ale także w Polsce, w takich miejscach jak Dolina Strugu czy rejon Bałtowa (Partnerstwo Krzemieny Krąg, Park Jurajski).